

Ολα έτοιμα για τον Μαραθώνιο Λευκωσίας

Μέρα με ιδιαίτερες κυκλοφοριακές ρυθμίσεις η Κυριακή, 9 Δεκεμβρίου

Κυριακή, 9 Δεκεμβρίου 2012. Μεγάλη γιορτή για την πόλη της Λευκωσίας. Η μοναδική μέρα του χρόνου που η πόλη γίνεται στάδιο. Σε ανακοίνωσή του, ο δήμος Λευκωσίας ξεκαθαρίζει ότι πρωταρχική έγνοια είναι η ασφάλεια των χιλιάδων δρομέων, παιδιών και ενηλίκων, που θα τιμήσουν την πόλη. Γι' αυτό τη μέρα αυτή, για πέντε ώρες, από τις 7:30 π.μ. μέχρι τις 12:30 μ., η διακίνηση από και προς το κέντρο της Λευκωσίας τυχάνει ιδιαίτερης ρύθμισης, έτσι ώστε όλοι, δρομείς, θεατές, επισκέπτες και περαστικοί να φτάσουν στον προορισμό τους με άνεση και ασφάλεια.

«Είμαστε βέβαιοι πως η μεγάλη αγάπη που όλοι μας τρέφουμε για την πόλη μας, θα χαρίσει σε όλους μας λίγη υπομονή και λίγη κατανόηση και πολλή χαρά για την τόσο

μεγάλη διοργάνωση που φιλοξενούμε», τονίζεται στην ανακοίνωση.

«Αυτό που όλοι μας πρέπει να γνωρίζουμε είναι ότι την Κυριακή 9 Δεκεμβρίου η πόλη είναι ανοικτή. Ανοικτή για να συμμετάσχουμε στη μεγάλη γιορτή του Μαραθωνίου. Ανοικτή για να φτάσουμε στο κέντρο της παλιάς Λευκωσίας. Ανοικτή για να βγούμε εκτός της πόλης. Αν και θα είναι κρίμα να χάσει κάποιος μια τόσο υπέροχη γιορτή».

Η Οργανωτική Επιτροπή του Μαραθωνίου, ο δήμος Λευκωσίας, η Αστυνομία Κύπρου και τα Δημόσια Έργα προνόησαν συγκεκριμένες, ασφαλείς προσβάσεις και ελεγχόμενες διελεύσεις για δρομείς και οχήματα.

Γενικές Οδηγίες

Πρόσβασης στην Πόλη Προς το Μαραθώνιο

Όσοι θέλουν να συμμετάσχουν στον Μαραθώνιο και στο Μεγάλο Πανηγύρι Νικητών μπορούν να κατευθύνονται προς την Πύλη Αμμοχώστου και να χρησιμοποιήσουν σαν χώρο στάθμευσης το τέρμα της Λεωφόρου Λάρνακος ή περιμετρικά του χώρου του Λυκείου Παλουριώτισσας. Οι συμμετέχοντες προτρέπονται να χρησιμοποιούν τις Λεωφόρους Καλλιπόλεως, Λάρνακος, Κένεντι όπως φαίνεται στον σχετικό χάρτη.

Πρόσβαση στην εντός των Τειχών πόλη

Όσοι θέλουν να επισκεφθούν την εντός των τειχών πόλη μπορούν να χρησιμοποιούν απρόσκοπτα τις οδεύσεις δυτικά της Λευκωσίας,

ΦΙΛΕΛΕΥΘΕΡΟΣ

Σάββατο, 1 Δεκεμβρίου 2012, p. 30





από διασταύρωση Μετοχίου Κύκκου, Άγιο Δομέτιο και δυτικότερα και να εισέρχονται μέσω της Πύλης Πάφου. Ταυτόχρονα μπορούν να εισέρχονται μέσω των ελεγχόμενων διασταυρώσεων Γρ. Διγενή – Δημ. Σεβερη (Φώτα Γαβριηλίδη/ Starbucks) και Σπύρου Κυπριανού-Θεμιστοκλή Δέρβη (φώτα Demstar) όπως φαίνεται στον σχετικό χάρτη και στις οδηγίες.

Έξοδος από Λευκωσία

Και όσοι θέλουν να βγουν από την πόλη, μπορούν να χρησιμοποιούν την Πύλη Πάφου ή την ελεγχόμενη διασταύρωση στην Μπουμπουλίνας (περιοχή Πλατείας ΟΧΙ) και τις πιο πάνω οδεύσεις εάν βρίσκονται στην εντός των τειχών πόλη ή τις κάθετες διελεύσεις στον χάρτη με τις βασικές οδηγίες.


Ανοικτές διασταυρώσεις

Οι πιο κάτω είναι οι διασταυρώσεις όπου εξασφαλίζεται η ελεγχόμενη διέλευση οχημάτων:

- Γρίβα Διγενή - Δημοσθένη Σεβέρη.
- Σπύρου Κυπριανού - Θεμιστοκλή Δέρβη (από και προς την Πύλη Πάφου).
- Μπουμπουλίνας - Στασίνου (από και προς πλατεία ΟΧΙ).
- Καλλιπόλεως - Διγενή Ακρίτα (από και προς χώρο στάθμευσης Μαραθωνίου και Παλλουριώτισσα).
- Ελαιώνων - Σταδίου (από και προς Στρόβολο).
- Ελαιώνων - Μακεδονίτισσης (από και προς Στρόβολο Μακεδονίτισσα).

ΦΙΛΕΛΕΥΘΕΡΟΣ

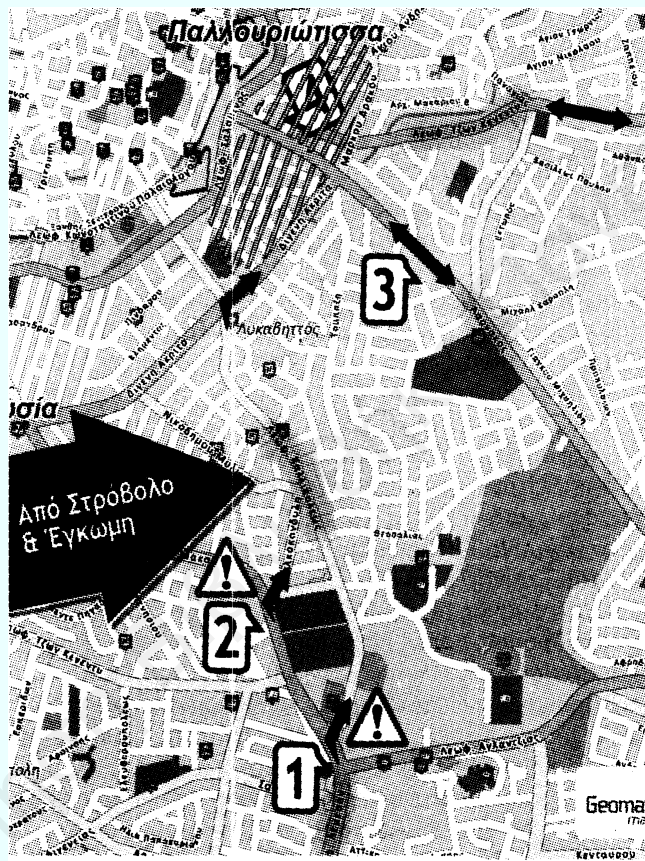
Σαββατο, 1 Δεκεμβρίου 2012, p. 30





Δρόμοι κλειστοί για την τροχαία

ΟΙ ΠΙΟ ΚΑΤΩ δρόμοι είναι σημαντικοί για την ασφάλεια των δρομέων και γι' αυτό προστατεύονται από την τροχαία κίνηση από τις 7:30 π.μ. μέχρι τις 12:30 μ.: Πύλη Αμμοχώστου, Λεωφόρος Νικηφόρου Φωκά, Κωνσταντίνου Παλαιολόγου, Πλατεία Αρχ. Μακαρίου Β', Λεωφόρος Ευγενίας & Αντ. Θεοδότου, Λεωφόρος Στασίνου, Λεωφόρος Ομήρου, Οδός Λεωνίδου, Λεωφόρος Αρχιεπισκόπου Μακαρίου Γ', Λεωφόρος Σπύρου Κυπριανού, Λεωφόρος Γρίβα Διγενή, Οδός Λόρδου Βύρωνος, Λεωφόρος Διγενή Ακρίτα, Οδός Προδρόμου, Οδός Λεύκωνος, Οδός Κυκλάδων, Οδός Ελαιώνων, Οδός Κωστάκη Όμπασιη, Οδός Αγίου Γενναδίου, Οδός Έλλης Λαμπέτη, Οδός Ελλήνων, Οδός Πατριάρχου Πέτρου Ζ', Οδός Αγίου Μελετίου, Οδός Αλέξανδρου Παπάγου, Λεωφ. Διγενή Ακρίτα, Λεωφόρος Σαλαμίνας, Οδός Σόλωνος Μικαηλίδη, Οδός Αγίου Ανδρέα, Λεωφόρος Πουλιού Καποτά, Μελίνας Μερκούρη, Αθηνάς, Νικηφόρου Φωκά – Λεωφόρος Στασίνου – Σαλαμίνας – Μακαρίου Γ' (Debenhams) – Διγενή Ακρίτα – Αγίου Ανδρέου Παλουριώτισσα.



Πληροφορίες

1. Από Φώτα Aluminium Tower / Λεμεσός / Λατσιά
2. Από HILTON
3. Από Αγλαντζιά / Πανεπιστήμιο / Γέρι / Λατσιά
4. Κύριος Χώρος Στάθμευσης. Εναλλακτικός Χώρος Στάθμευσης στο Λύκειο Παλουριώτισσας



Σήμανση



Στάθμευση

ΦΙΛΑΕΛΕΥΘΕΡΟΣ

Σαββατο, 1 Δεκεμβρίου 2012, π. 30





Γενικός Χάρτης Ελεγχόμενων Διελεύσεων

Πληροφορίες


	Περιοχή Γλάστεις "ΟΧΙ"		Περιοχή Εκκλησίας Αποστόλου Μάρκου
--	------------------------	--	------------------------------------

1. Ελεγχόμενη διασταύρωση προς Παλιά Λευκωσία μέσω Γλάστεις "ΟΧΙ"
2. Ελεγχόμενη διασταύρωση προς Λευκωσία.
3. Ελεγχόμενη διασταύρωση Φύλα Τραχείας - STARBUCKS Από / προς Λεωφ. Κυριάκου Μάτση, Λεωφ. Νίκης και Λεωφ. Κέννεντυ
4. Ελεγχόμενη διασταύρωση Φύλα Τραχείας - DENSTAR Από / προς περιοχή Προεδρικού
5. Ελεγχόμενη διασταύρωση Σταδίου / Κικιλάδων
6. Ελεγχόμενη διασταύρωση Μακεδονίτισσας / Ελαιώνων
7. Ειδικές ρυθμίσεις περιοχή Εκκλησίας Αποστόλου Μάρκου

9/12/12

Ευχαριστίες: KTORIDES, Δήμος Λευκωσίας Νίκαια Municipality, quantum ENERGY

ΦΙΛΕΛΕΥΘΕΡΟΣ
Σάββατο, 1 Δεκεμβρίου 2012, p. 30





Οδηγίες προς Πόλη Εντός των Τειχών

1. Από Παλουριώτισσα προς κέντρο.
Κυριακού Κολοκάση Αριστερά - (Εκκλησία Παναγίας Παλλουριώτισσα) - Σωκράτους - Λεωφόρος Κένεντι (δεξιά) Μάρκου Δράκου (αριστερά) Διγενή Ακρίτα - Αρχέρμου (ΠΕΟ) - Ροϊκού - Πινδάρου - Στασάνδρου - Μπουμπουλίνας - ΟΧΙ.
2. Από Δημοσθένη Σεβέρη - Προεδρικό Μέγαρο.
Δημοσθένη Σεβέρη - Γρίβα Διγενή ευθεία προς υπουργείο Οικονομικών - Γρηγόρη Αυξεντίου - Κωστή Παλαμά δεξιά και αριστερά - Ομήρου - Αριστερά άγαλμα Σολωμού.
3. Από Λεωφόρο Νίκης - Ακρόπολη.
Λεωφόρος Νίκης - Θεμιστοκλή Δέρβη - Διαγόρου - Ομήρου αριστερά προς Βουλή - Άγαλμα Σολωμού.
4. Από Λεμεσό - Hilton Λεωφόρος Μακαρίου Γ.

Λεωφόρος Μακαρίου Γ - αριστερά Ζήνωνος Σώζου - Λεωφόρος Κένεντι - Ναυπλίου - Λεωφόρος Νίκης - Θεμιστοκλή Δέρβη - Διαγόρου - Ομήρου - Άγαλμα Σολωμού.

5. Από Έγκωμη - Αγ. Δομέτιο.
Τάγμα Πουλίου - Κινύρα - Μάρκου Δράκου - Πύλη Πάφου - Ρηγαίνης.

6. Από Γρίβα Διγενή - Στρόβολο.
Γρίβα Διγενή - Προδρόμου - Μετοχίου - Χείλωνος - Μουσείου - Πύλη Πάφου.

Περισσότερες λεπτομέρειες και πληροφορίες για το πώς να αξιοποιήσετε τις ειδικές ρυθμίσεις για την ευκολία σας μπορείτε να εξασφαλίσετε στον ιστότοπο www.nicosiamarathon.com και στο τηλέφωνο 22-792200.



ΦΙΛΕΛΕΥΘΕΡΟΣ

Σάββατο, 1 Δεκεμβρίου 2012, p. 30

