

Γεωγραφικά δεδομένα στην πολιτιστική τεκμηρίωση- το μεθοδολογικό πλαίσιο των σημασιολογικών εμπλουτισμών σε τόπους

Έλενα Λαγούδη, Εθνικό Κέντρο Τεκμηρίωσης & Ηλεκτρονικού Περιεχομένου

Webinar “12.000 τόποι: Ο ελληνικός πολιτισμός στον χάρτη του SearchCulture.gr” 26 Μαΐου 2023

Soppoto, fortezza nella prov. della Cime-
ra luoghi del Turco presa dal Clarissimo
m. Sebastian Venier pro. et oral pro.
de l'isola di Corfu insieme col Cl. zeffi
adi. 10. Giugno 1570.

Monte altiss. et infalibile.

FORTEZZA DI SOPPOTO

In Venetia apresso Giovan Franc.
Camocio alla libreria della
Piramide.

Qui era il capit. Manoli
marmotico iooalhang in favor de
Christiani.



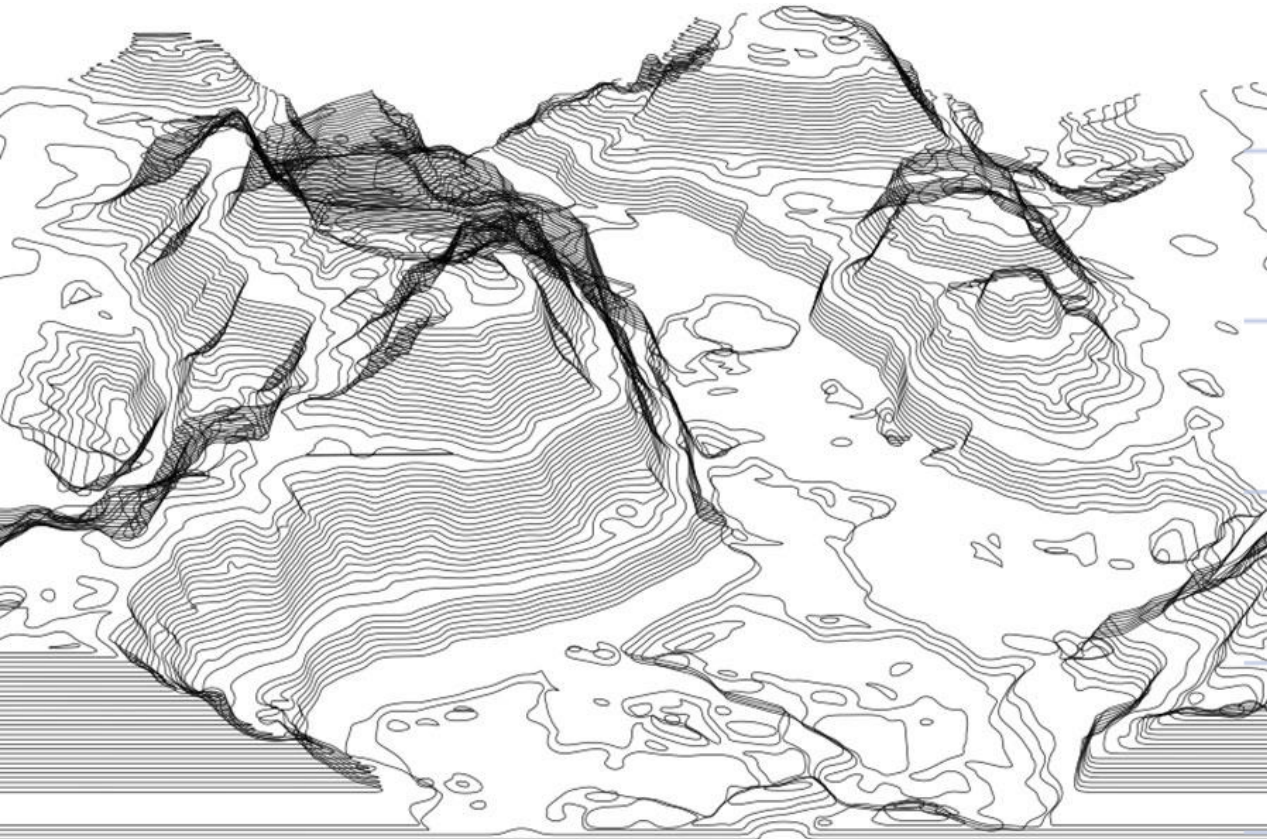
Μεθοδολογία των σημασιολογικών
εμπλουτισμών σε τόπους

Το κάστρο του Σοποτού (σημερινό Μπόρσι) πολιορκούμενο από τον βενετικό στρατό και στόλο στα 1570
Travelogues, Ίδρυμα Λασκαριδής CC BY NC 4.0



A. de Stadt durazza. B. Alesio. C. St. Nicolaes. D. St. Maria. E. de Rivier Lodrin. F. Golfo de Lodrin

Γεωγραφική κάλυψη



Τόπος έκδοσης

Τόπος δημιουργίας

Τόπος ως θέμα

Τόπος αποστολής-παραλαβής

Απεικονιζόμενος τόπος σε χάρτη

Τόπος φύλαξης ή έκθεσης


Πεδία εξόρυξης χωρικής πληροφορίας

Γεωγραφική Κάλυψη
(`dcterms:spatial/dc:coverage`)

Τίτλος, Θέμα Περιγραφή
(`dc:title, dc:subject, dc:description`)

Σταδιοποιημένη, ανά περίπτωση, συλλογή ή υποσύνολο συλλογής


Εξόρυξη γεωγραφικής πληροφορίας



Υπάρχει πληροφορία στο πεδίο Γεωγραφική Κάλυψη;




Εμπλουτισμός του πεδίου Γεωγραφική Κάλυψη



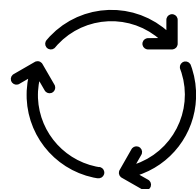
Εμπλουτισμός σε Τίτλος/Θέμα/Περιγραφή



Υπάρχει πληροφορία σε άλλα πεδία που μπορεί να εξορυχθεί;



Υπάρχει τρόπος να εξειδικευτεί η τοποθεσία σε πιο συγκεκριμένη;

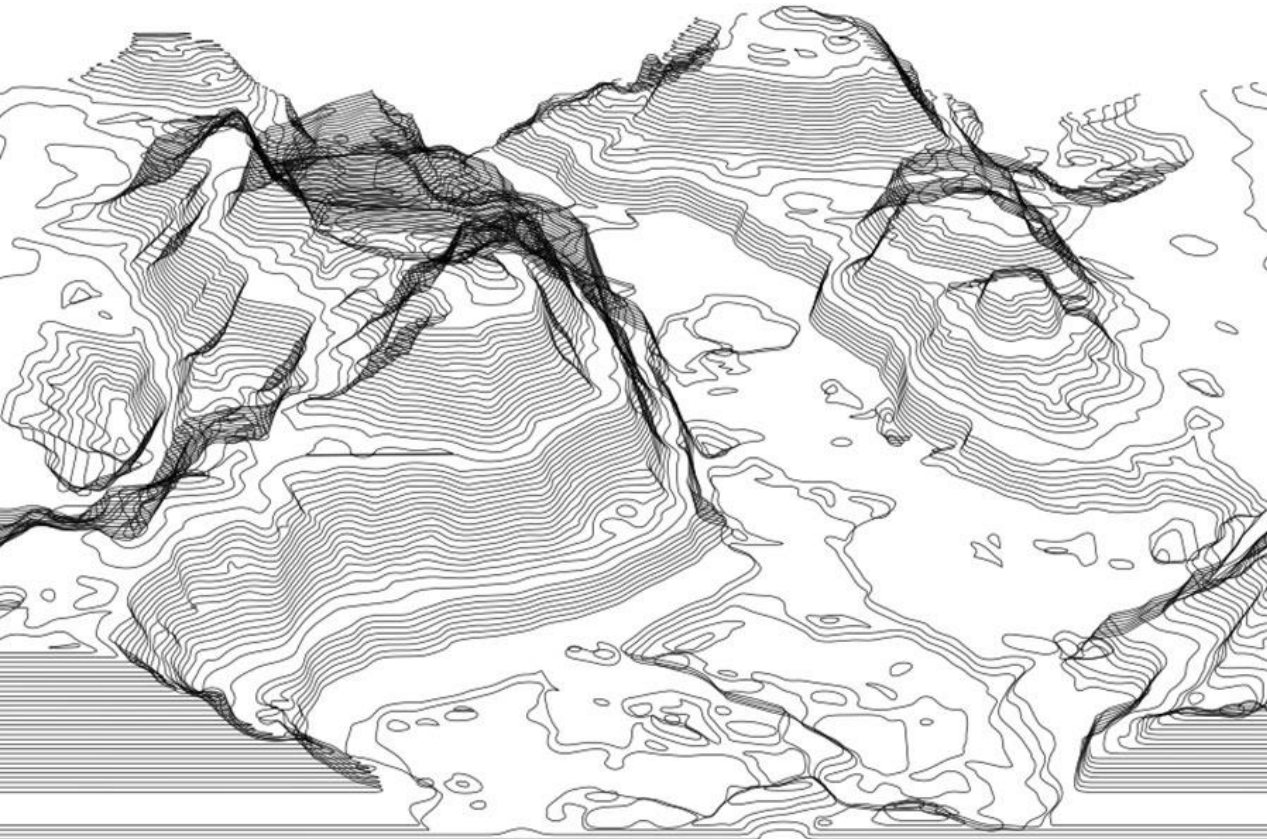


Επανάληψη εμπλουτισμού από Τίτλο/Θέμα/Περιγραφή



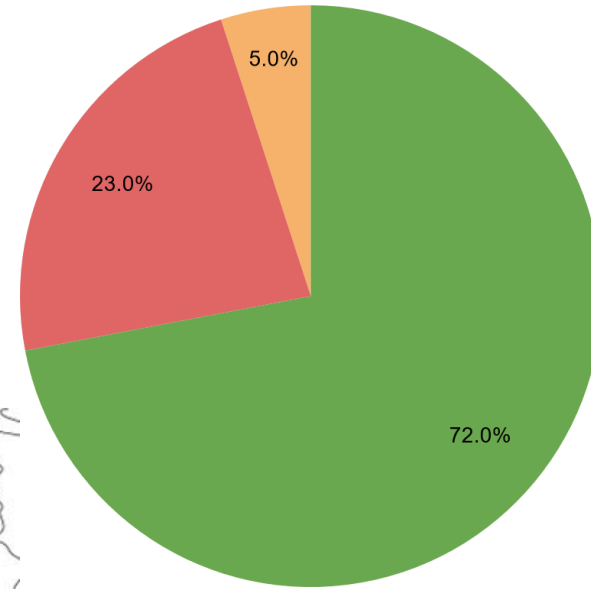
Αναζήτηση στα τεκμήρια για περαιτέρω πληροφορία

Εξόρυξη γεωγραφικής πληροφορίας



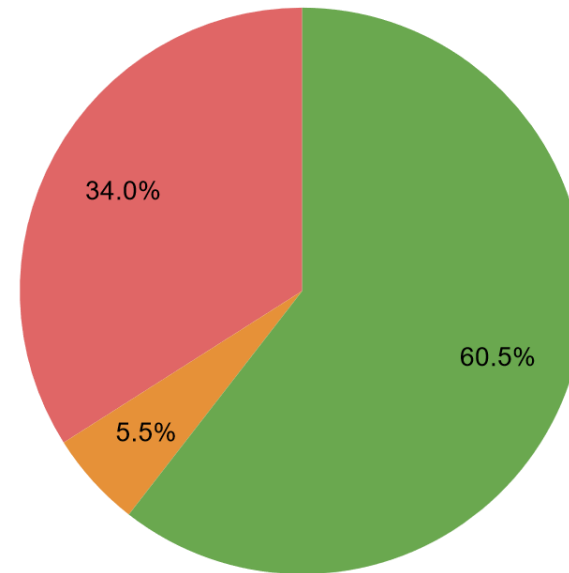
ΣΥΛΛΟΓΕΣ

Count of primary fields for place enrichment



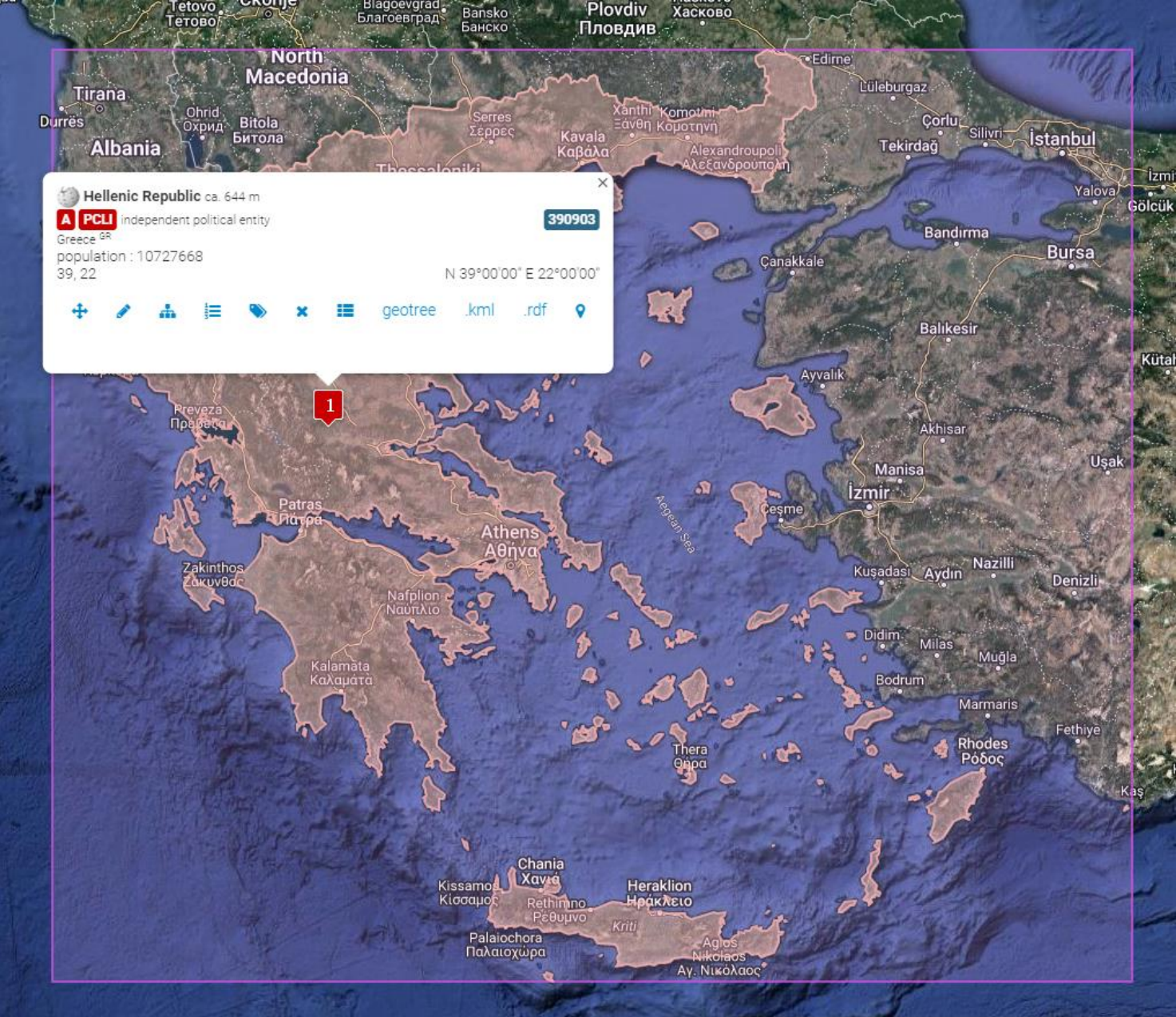
- Γεωγραφική κάλυψη
- Τίτλος/Θέμα/Περιγραφή
- Γεωγραφική κάλυψη και Τίτλος/Θέμα/Περιγραφή

ΤΕΚΜΗΡΙΑ

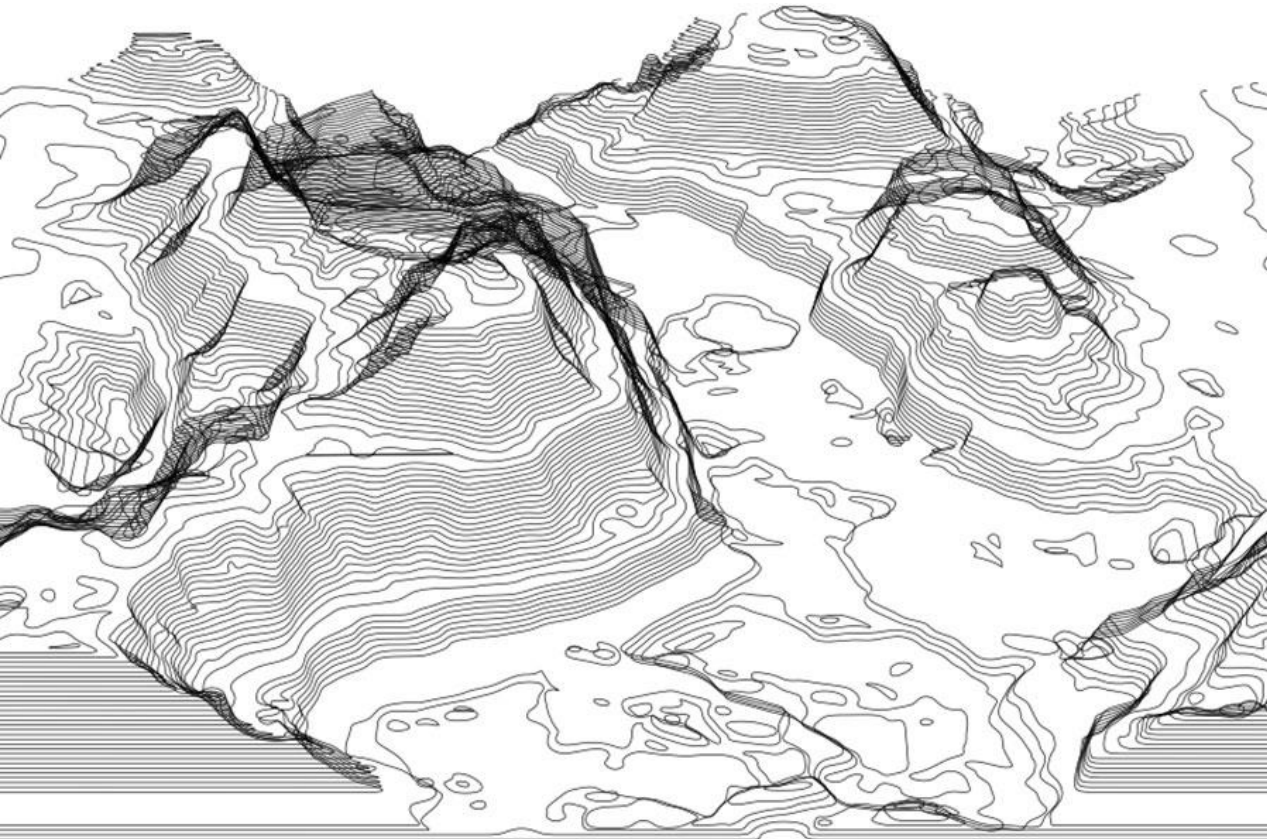


- Γεωγραφική κάλυψη
- Τίτλος/Θέμα/Περιγραφή
- Γεωγραφική κάλυψη και Τίτλος/Θέμα/Περιγραφή

GeoNames



Μεθοδολογία ανάπτυξης λεξιλογίων



- Αρχικό λεξιλόγιο, 6000 οροι Geonames (ιεραρχία, μέχρι κάποιο επίπεδο)
- Αξιοποιώντας το API του geonames, εύκολη εισαγωγή όρων
- Ανάπτυξη συμπληρωματικού λεξιλογίου για να καλύπτει ανάγκες εκτός της διοικητικής ιεραρχίας

Λεξιλόγιο τοπωνυμίων Geonames (έκδοση ΕΚΤ)

URI: <http://semantics.gr/authorities/vocabularies/geonames-places-earth>

[RDF/XML](#) [JSON-LD](#) [II-triples](#)

Το Λεξιλόγιο τοπωνυμίων Geonames (έκδοση ΕΚΤ) αποτελεί μια συλλογή γεωγραφικών όρων επιμελημένη από το ΕΚΤ, υποσύνολο της γεωγραφικής βάσης Geoname. Είναι ιεραρχημένο με βάση τη διοικητική οργάνωση κάθε κράτους, ενώ κάθε όρος περιλαμβάνει εναλλακτικές ονομασίες και συντεταγμένες. Προορίζεται κατά κύριο λόγο για την τεκμηρίωση του υλικού που συσσωρεύεται στον Εθνικό Συσσωρευτή Ψηφιακού Πολιτιστικού Περιεχομένου SearchCulture.gr. Το λεξιλόγιο ενημερώνεται και εμπλουτίζεται με επιπλέον όρους στο πλαίσιο της χρήσης του.

Κατηγορία Γεωγραφικές τοποθεσίες

Κλάση [edm:Place](#)

Πάροχος Εθνικό Κέντρο Τεκμηρίωσης και Ηλεκτρονικού Περιεχομένου (ΕΚΤ)

Κύρια γλώσσα 

Άδεια χρήσης [Αναφορά Δημιουργού \(CC BY 4.0\)](#)



Συμπληρωματικό λεξιλόγιο τοπωνυμίων Geonames (Έκδοση ΕΚΤ)

URI: <http://semantics.gr/authorities/vocabularies/geonames-supplementary-places>

[RDF/XML](#) [JSON-LD](#) [II-triples](#)

Το Συμπληρωματικό λεξιλόγιο τοπωνυμίων Geonames (Έκδοση ΕΚΤ) αποτελεί μια συλλογή γεωγραφικών όρων επιμελημένη από το ΕΚΤ, υποσύνολο της γεωγραφικής βάσης Geonames. Οι όροι του λεξιλογίου αυτού δεν εντάχθηκαν στο κύριο λεξιλόγιο (Λεξιλόγιο τοπωνυμίων Geonames (έκδοση ΕΚΤ) <http://semantics.gr/authorities/vocabularies/geonames-places-earth>) καθώς πρόκειται για περιοχές που καταλαμβάνουν πέραν της μίας διοικητικής περιφέρειας (πχ ποτάμια που διασχίζουν δύο χώρες, ενώσεις κρατών, ιστορικές περιοχές κλπ). Προορίζεται κατά κύριο λόγο για την τεκμηρίωση του υλικού που συσσωρεύεται στον Εθνικό Συσσωρευτή Ψηφιακού Πολιτιστικού Περιεχομένου SearchCulture. Το λεξιλόγιο ενημερώνεται και εμπλουτίζεται με επιπλέον όρους στο πλαίσιο της χρήσης του. Όλοι οι όροι έχουν διασυνδεθεί με το Λεξιλόγιο τοπωνυμίων Geonames (έκδοση ΕΚΤ). Μπορείτε να δείτε ως μία κοινή ιεραρχία τα δύο λεξιλόγια εδώ: <https://www.semantics.gr/authorities/vocabularies/geonames-places-earth:geonames-supplementary-places>

Κατηγορία Γεωγραφικές τοποθεσίες

Κλάση [edm:Place](#)

Πάροχος Εθνικό Κέντρο Τεκμηρίωσης και Ηλεκτρονικού Περιεχομένου (ΕΚΤ)

Κύρια γλώσσα 

Άδεια χρήσης [Αναφορά Δημιουργού \(CC BY 4.0\)](#)



Αντιστοιχίσεις σε σηματολογικούς πόρους

Αντιστοιχίσεις

Ρυθμίσεις

Ρυθμίσεις για Αυτόματες Αντιστοιχίσεις

Ενέργειες

Σχόλια

Αποθετήριο Ανέμη - Ψηφιακή Βιβλιοθήκη Νεοελληνικών Σπουδών**Πεδίο-στόχος εμπλουτισμού** SearchCulture.gr:PLACE**Πεδίο** dc:coverage**Λεξιλόγια** [Λεξιλόγιο τοπωνυμίων Geonames (έκδοση ΕΚΤ), Συμπληρωματικό Λεξιλόγιο τοπωνυμίων Geonames (Έκδοση ΕΚΤ)]

Pholegandros Island (Greece)

(1 τεκμήρια)

Δημιουργία: 07-09-2022 07:00

Κατάσταση αντιστοίχισης

Υπό επικύρωση

URI

geonames-places-earth/262318

Προτεινόμενη ονομασία

Ευρώπη ► Ελλάδα ► Περιφέρεια Νοτίου Αιγαίου ► Νομός Κυκλάδων

Νήσος Φολέγανδρος

Folegandros Island

Alternative label:

Φολέγανδρος, Folegandros, Νησί Φολέγανδρος

Exact match:

Folegandros

Various keys (identifiers, emails etc.):

262318, <https://sws.geonames.org/262318/>, geonames-places-earth/262318

More info:

1 mountain, hill, rock, ... ► island

1 Folegandros Island, Nomós Kykládon, District of South Aegean, Greece

2 Νήσος Φολέγανδρος, Νομός Κυκλάδων, Περιφέρεια Νοτίου Αιγαίου, Ελλάδα

1 36.62971

1 24.90328

Created date:09-06-2022 16:06

Επιλογή

+ Προσθήκη

Επεξεργασία

+

Αυτόματη αντιστοίχιση

Αξιολόγηση

Σε ποιο πεδίο βρίσκεται η πληροφορία;

Υπάρχει περαιτέρω γεωγραφική πληροφορία που χρειάζεται να αποτυπωθεί;

Ποιο ακριβώς μέρος εννοεί ο τεκμηριωτής;

Πιθανές αποδόσεις ενός τοπωνυμίου

Μήπως πάνω στο ψηφιακό αρχείο υπάρχει επιπλέον πληροφορία;

Η τοποθεσία δεν υπάρχει στο geonames. Πρέπει να βρεθεί και να αντιστοιχηθεί με τον υπάρχοντα όρο.

Εντοπισμός γεωγραφικής κάλυψης

Εμπλουτισμός άλλων τόπων συνάφειας

Αποσαφήνιση (disambiguation)

«Ερμηνεία» απόδοσης τοπωνυμίου

Εξόρυξη επιπλέον πληροφορίας από το ίδιο το τεκμήριο

Εντοπισμός σημερινού τοπωνυμίου. Προσθήκη εναλλακτικής/ιστορικής ονομασίας



Μεθοδολογικά ζητήματα



Παραδείγματα

Drawn by W. Turner.

London, Published by I. Murray, 1820.


Etched by I. Clark.

Πολεοδομικός χάρτης της αρχαίας πόλης του Σελινούντα.



URI: https://www.searchculture.gr/aggregator/edm/travelogues/000116-http%3A__el.travelogues.gr_item.php%3Fview%3D50796

[RDF/XML](#) [JSON-LD](#)



Τίτλος Πολεοδομικός χάρτης της αρχαίας πόλης του Σελινούντα. (EL)

Τύπος [Εικονογράφηση \(EL\) s](#)

EKT

[Χάρτης \(EL\) s](#)

Γεωγραφική κάλυψη

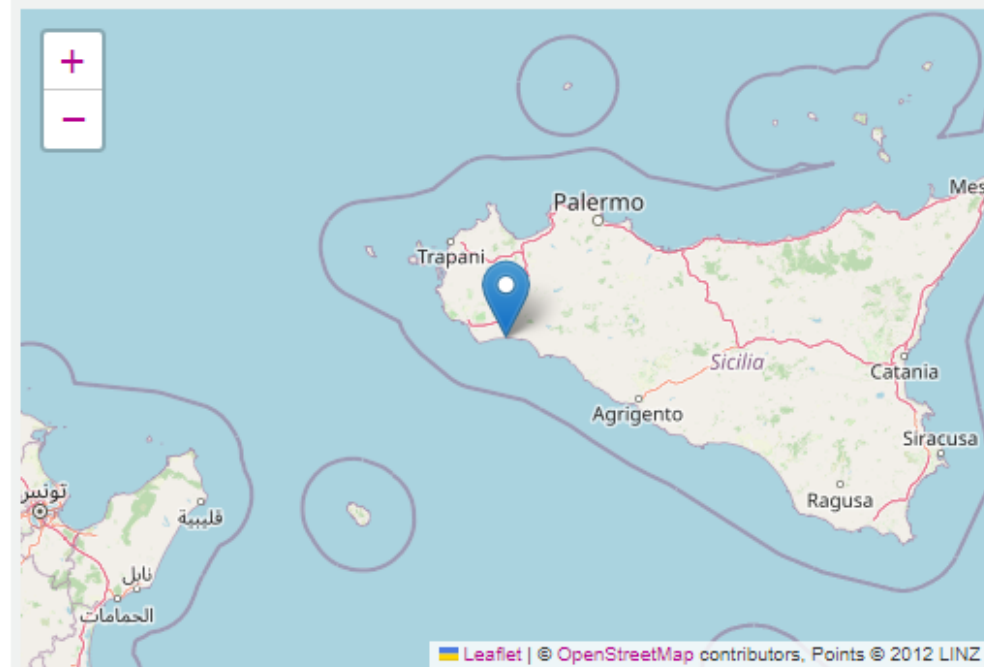
Σικελία Σελινούντας Ιταλία (EL)

Ευρώπη ▶ Ιταλία ▶ Σικελία

EKT

[Σελινούντας s](#) [Αρχαιολογικός / προϊστορικός Χώρος](#)

Selinunte | *Selinus* | *Σελινοῦς*



Το τεκμήριο παρέχεται από τον φορέα :



ΙΔΡΥΜΑ
ΑΙΚΑΤΕΡΙΝΗΣ
ΛΑΣΚΑΡΙΔΗ

[Ίδρυμα Αικατερίνης Λασκαρίδη](#)

Αποθετήριο :

[Travelogues](#)



Δείτε την πρωτότυπη σελίδα τεκμηρίου

στον ιστότοπο του αποθετηρίου του φορέα για περισσότερες πληροφορίες και για να δείτε όλα τα ψηφιακά αρχεία του τεκμηρίου*



Υποσημοποιήστε

Sicily, Pellegrind Mountain



URI: <https://www.searchculture.gr/aggregator/edm/ASCSA/000065-%3A49472>

[RDF/XML](#) [JSON-LD](#)



Το τεκμήριο παρέχεται από τον φορέα :



Αμερικανική Σχολή Κλασικών Σπουδών [↗](#)

Αποθετήριο :

Αποθετήριο Αμερικανικής Σχολής Κλασικών Σπουδών [↗](#)



The American School of Classical Studies at Athens



Δείτε την πρωτότυπη σελίδα τεκμηρίου

στον ιστότοπο του αποθετηρίου του φορέα για περισσότερες πληροφορίες και για να δείτε όλα τα ψηφιακά αρχεία του τεκμηρίου*



κατεβάστε το βασικό αρχείο

απευθείας από τον ιστότοπο του αποθετηρίου*



χρησιμοποιήστε

το αρχείο ή την εικόνα προεπισκόπησης σύμφωνα με την

Τίτλος Sicily, Pellegrind Mountain (EN)

Δημιουργός Thompson Homer A. (EN)

Τόμσον Χόμερ Αρμστρονγκ (EL) **S**

EKT

Περιγραφή Blegen Library Archives (EN)

Sicily : Monte Pallegirino G 10, Written in pencil G 10 (EN)

Τύπος Negative (EN)

Φωτοαρχηγικά (EL) **S**

EKT

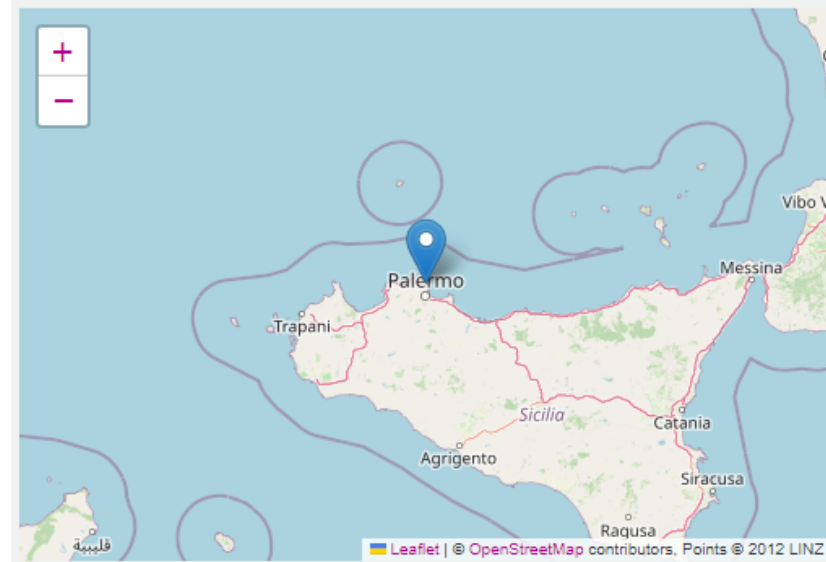
Γεωγραφική κάλυψη

Italy, Sicily, Palermo, Pellegrind Mountain [↗](#)

Europe ▶ Italy ▶ Sicily

Monte Pellegrino **S** [↗](#) **Βουνό / οροσειρά**

EKT



Βασιλική Αρχιερέως Πέτρου. Εικών διακόνου επί οστείου πλακιδίου.



URI: <https://www.searchculture.gr/aggregator/edm/EnATHINAIS/000096-6442>

[RDF/XML](#) [JSON-LD](#)



Τίτλος Βασιλική Αρχιερέως Πέτρου. Εικών διακόνου επί οστείου πλακιδίου. (EL)

Δημιουργός Άγνωστος δημιουργός

Περιγραφή Βασιλική Αρχιερέως Πέτρου. Εικών διακόνου επί οστείου πλακιδίου. (EL)

Συντελεστής Παύλος Η. Λαζαρίδης (EL)

Τύπος Φωτογραφία (EL)

[Φορητή Εικόνα \(EL\) S](#)

EKT

[Οστέينو αντικείμενο \(EL\) S](#)

[Αρχαιολογικό αντικείμενο \(EL\) S](#)

[Ανάγλυφο \(EL\) S](#)

Κάλυψη (γεωγραφική ή χρονική) Ελλάδα,Θεσσαλία,Νομός Μαγνησίας,Φθιώτιδες,Θήβες,Νέα Αγχίαλος [↗](#)

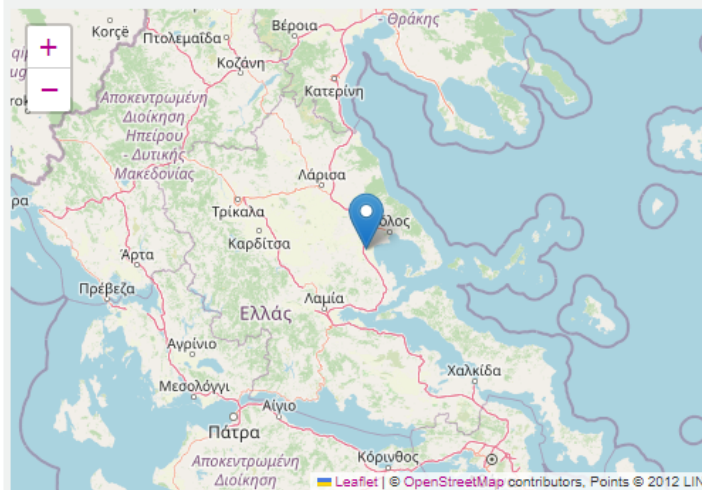
Γεωγραφική κάλυψη

Ευρώπη ▶ Ελλάδα ▶ Περιφέρεια Θεσσαλίας

EKT

Νομός Μαγνησίας S [⌕](#) [Διοικητική διαίρεση δεύτερου βαθμού](#)

Magnesia



Το τεκμήριο παρέχεται από τον φορέα :



Εν Αθήναις Αρχαιολογική Εταιρεία [↗](#)

Αποθετήριο :

Αποθετήριο της Εν Αθήναις Αρχαιολογικής Εταιρείας



Η ΕΝ ΑΘΗΝΑΙΣ ΑΡΧΑΙΟΛΟΓΙΚΗ ΕΤΑΙΡΕΙΑ
έτος ίδρυσης 1837



Δείτε την πρωτότυπη σελίδα τεκμηρίου

στον ιστότοπο του αποθετηρίου του φορέα για περισσότερες πληροφορίες και για να δείτε όλα τα ψηφιακά αρχεία του τεκμηρίου*



κατεβάστε το βασικό αρχείο

απευθείας από τον ιστότοπο του αποθετηρίου*



Η παράδοση του Νεοκάστρου

ΕΚΤ τύπος τεκμηρίου

Έργο ζωγραφικής

Δημιουργός

Hess Peter von

Άδεια χρήσης αρχείου

CC BY 4.0

Φορέας

Ιστορική & Εθνολογική Εταιρεία της Ελλάδος (Ε...

Συλλογή

Αποθετήριο Ιστορικής & Εθνολογικής Εταιρείας ...

Νεοκάστρου

(1 τεκμήρια)

Δημιουργία: 10-03-2023 02:52

Κατάσταση αντιστοίχισης

Υπό επικύρωση

URI

geonames-places-earth/734970

Προτεινόμενη ονομασία

... ► Ευρώπη ► Ελλάδα ► Περιφέρεια Κεντρικής Μακεδονίας ► Νομός Ημαθίας

Νεόκαστρο

Νεόκαστρο

Alternative label:

Νεόκαστρο, Νεόκαστρον

Exact match:

Νεόκαστρο

Various keys (identifiers, emails etc.):

<https://sws.geonames.org/734970/>, 734970, geonames-places-earth/734970

Geonames feature class:

1 city, village, ... ► populated place

Qualified name:

1 Νεόκαστρο, Imathia, District of Central Macedonia, Greece 2

Νεόκαστρο, Νομός Ημαθίας, Περιφέρεια Κεντρικής Μακεδονίας, Ελλάδα

Coordinates (lat, long):

1 40.5054

Longitude:

1 22.4152

Created date: 21-10-2022 14:04

Επιλογή

Προσθήκη

Επεξεργασία

Φίλτρα

Και (τουλάχιστον ένα από)

Όλα Καθαρισμός

Οχι (κάποιο από)

Όλα Καθαρισμός

Όλα Καθαρισμός

+

🌐 Αποτελεσματα Αναζήτησης Τοπωνυμίων Geonames



Label

Geonames uri

Αναζήτηση

Καθαρισμός

Επιλέξτε τοπωνύμια για να ενταχθούν στο λεξιλόγιο geonames-places-earth

- από 2 αποτελέσματα

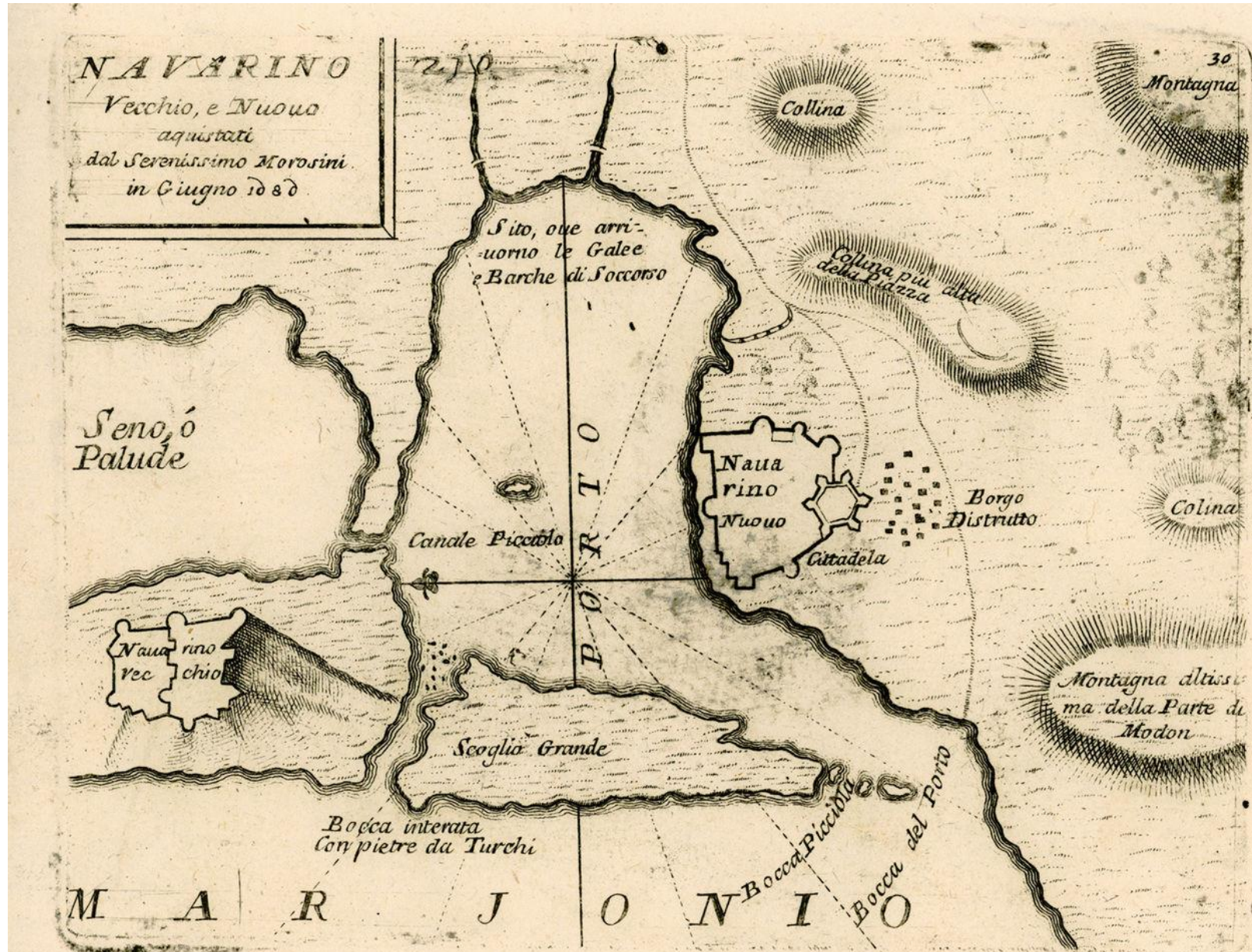
geonames-places-earthfalse

URI	Ετικέτα	Περιγραφή
<input type="checkbox"/> http://www.geonames.org/256549	Νεόκαστρο	Δυτική Ελλάδα , Αιτωλοακαρνανία , Ελλάδα (feature code: , populated place)
<input type="checkbox"/> http://www.geonames.org/734970	Νεόκαστρον	Κεντρική Μακεδονία , Ημαθία , Ελλάδα (feature code: , populated place)

➕ Προσθήκη στο λεξιλόγιο

↩️ Επιστροφή

Νεόκαστρο, Νιόκαστρο ή Νέο Ναβαρίνο



Χάρτης του όρμου της Πύλου με κάτοψη του Νιόκαστρου και του Παλαιόκαστρου, του 1680, του Ενετού Φραγκισκανού μοναχού και χαρτογράφου, Vincenzo Coronelli (1650–1718)



Label

Geonames uri

Αναζήτηση

Καθαρισμός

Επιλέξτε τοπωνύμια για να ενταχθούν στο λεξιλόγιο geonames-places-earth

- από 20 αποτελέσματα

geonames-places-earthfalse

URI	Επικέτα	Περιγραφή
<input type="checkbox"/> http://www.geonames.org/10346982	Ακρωτήρι	Επαρχία Λεμεσού , Ακρωτήρι , Κύπρος (feature code: , second-order administrative division)
<input type="checkbox"/> http://www.geonames.org/8306813	Ακροτιρί	, HB (feature code: , zone)
<input type="checkbox"/> http://www.geonames.org/265404	Ακρωτήρι	Νότιο Αιγαίο , Κυκλάδες , Ελλάδα (feature code: , cape)
<input type="checkbox"/> http://www.geonames.org/146837	Ακρωτήρι	GB.05 , HB (feature code: , peninsula)
<input type="checkbox"/> http://www.geonames.org/146839	Ακρωτήρι	GB.05 , HB (feature code: , populated place)
<input type="checkbox"/> http://www.geonames.org/265396	Ακρωτήρι	Νότιο Αιγαίο , Κυκλάδες , Ελλάδα (feature code: , populated place)
<input type="checkbox"/> http://www.geonames.org/10794144	Ακρωτήρι	Νότιο Αιγαίο , Κυκλάδες , Ελλάδα (feature code: , populated place)
<input type="checkbox"/> http://www.geonames.org/411456	Ακρωτήρι	Βόρειο Αιγαίο , Χίος , Ελλάδα (feature code: , cape)
<input type="checkbox"/> http://www.geonames.org/411925	Ακροτήρι	Νότιο Αιγαίο , Δωδεκάνησα , Ελλάδα (feature code: , point)
<input type="checkbox"/> http://www.geonames.org/411947	Ακρωτήρι	Νότιο Αιγαίο , Δωδεκάνησα , Ελλάδα (feature code: , point)
<input type="checkbox"/> http://www.geonames.org/263336	Ακρωτήρι	Πελοπόννησος , Λακωνία , Ελλάδα (feature code: , point)
<input type="checkbox"/> http://www.geonames.org/265394	Ακρωτήρι	Νότιο Αιγαίο , Ελλάδα (feature code: , cape)
<input type="checkbox"/> http://www.geonames.org/265402	Ακρωτήρι	Ιόνια Νησιά , Κεφαλονιά , Ελλάδα (feature code: , cape)
<input type="checkbox"/> http://www.geonames.org/261056	Ακρωτήρι	Αττική , Ελλάδα (feature code: , cape)
<input type="checkbox"/> http://www.geonames.org/7302893	Ακρωτήρι	Ιόνια Νησιά , Ζάκυνθος , Ελλάδα (feature code: , populated place)
<input type="checkbox"/> http://www.geonames.org/8469353	Ακρωτήρι	Κρήτη , Χανιά , Ελλάδα (feature code: , hill)
<input type="checkbox"/> http://www.geonames.org/412031	Ακρωτήρι	Βόρειο Αιγαίο , Λέσβος , Ελλάδα (feature code: , point)
<input type="checkbox"/> http://www.geonames.org/265395	Ακρωτήρι	Βόρειο Αιγαίο , Λέσβος , Ελλάδα (feature code: , populated place)
<input type="checkbox"/> http://www.geonames.org/254763	Άκρα Πουρί	Θεσσαλία , Μαγνησία , Ελλάδα (feature code: , point)
<input type="checkbox"/> http://www.geonames.org/265400	Ακρωτήρι	Νότιο Αιγαίο , Κυκλάδες , Ελλάδα (feature code: , point)

Προσθήκη στο λεξιλόγιο

Επιστροφή



Label

Geonames uri

Αναζήτηση

Καθαρισμός

Επιλέξτε τοπωνύμια για να ενταχθούν στο λεξιλόγιο geonames-places-earth

- από 20 αποτελέσματα


geonames-places-earthfalse


URI	Ετικέτα	Περιγραφή
<input type="checkbox"/> http://www.geonames.org/146230	Παναγία	Επαρχία Λευκωσίας , Πλατανιστάσα , Κύπρος (feature code: , locality)
<input type="checkbox"/> http://www.geonames.org/15980	Παναγία	Επαρχία Λάρνακας , Αραδίππου , Κύπρος (feature code: , locality)
<input type="checkbox"/> http://www.geonames.org/9257391	Παναγία	Πελοπόννησος , Αργολίδα , Ελλάδα (feature code: , populated place)
<input type="checkbox"/> http://www.geonames.org/255932	Παναγία	Νότιο Αιγαίο , Δωδεκάνησα , Ελλάδα (feature code: , populated place)
<input type="checkbox"/> http://www.geonames.org/255913	Παναγία	Ήπειρος , Άρτα , Ελλάδα (feature code: , populated place)
<input type="checkbox"/> http://www.geonames.org/255922	Παναγία	Κεντρική Ελλάδα , Εύβοια , Ελλάδα (feature code: , populated place)
<input type="checkbox"/> http://www.geonames.org/255923	Παναγία	Κεντρική Ελλάδα , Εύβοια , Ελλάδα (feature code: , populated place)
<input type="checkbox"/> http://www.geonames.org/255927	Παναγία	Πελοπόννησος , Αρκαδία , Ελλάδα (feature code: , populated place)
<input type="checkbox"/> http://www.geonames.org/255930	Παναγία	Κρήτη , Χανιά , Ελλάδα (feature code: , populated place)
<input type="checkbox"/> http://www.geonames.org/255908	Παναγία	Βόρειο Αιγαίο , Λέσβος , Ελλάδα (feature code: , populated place)
<input type="checkbox"/> http://www.geonames.org/16793	Παναγία	Επαρχία Πάφου , Πάνω Παναγιά , Κύπρος (feature code: , mountain)
<input type="checkbox"/> http://www.geonames.org/734781	Παναγία	Ανατολική Μακεδονία και Θράκη , Καβάλα , Ελλάδα (feature code: , populated place)
<input type="checkbox"/> http://www.geonames.org/255909	Παναγία	Δυτική Μακεδονία , Γρεβενά , Ελλάδα (feature code: , populated place)
<input type="checkbox"/> http://www.geonames.org/255910	Παναγία	Θεσσαλία , Τρίκαλα , Ελλάδα (feature code: , populated place)
<input type="checkbox"/> http://www.geonames.org/255911	Παναγία	Ήπειρος , Ιωάννινα , Ελλάδα (feature code: , abandoned populated place)
<input type="checkbox"/> http://www.geonames.org/255915	Παναγία	Ήπειρος , Πρέβεζα , Ελλάδα (feature code: , populated place)
<input type="checkbox"/> http://www.geonames.org/9257429	Παναγία	Πελοπόννησος , Αργολίδα , Ελλάδα (feature code: , populated place)
<input type="checkbox"/> http://www.geonames.org/10792584	Παναγία	Δυτική Ελλάδα , Ηλεία , Ελλάδα (feature code: , populated place)
<input type="checkbox"/> http://www.geonames.org/445066	Παναγία	Ήπειρος , Άρτα , Ελλάδα (feature code: , populated place)
<input type="checkbox"/> http://www.geonames.org/9389379	Παναγία	Ανατολική Μακεδονία και Θράκη , Καβάλα , Ελλάδα (feature code: , populated place)

Προσθήκη στο λεξιλόγιο

Επιστροφή


Αγιος Γεώργιος

Ευρώπη ► Ελλάδα ► Περιφέρεια Αττικής ► Νομός Δυτικής Αττικής
Νησίδια Άγιος Γεώργιος | 42 τεκμήρια **S**  **Νησί**
St. George's Island | Saint George's Island | Νησίς Άγιος Γεώργιος

Ευρώπη ► Ελλάδα ► Περιφέρεια Βορείου Αιγαίου ► Νομός Χίου ► Νησί Χίος
Άγιος Γεώργιος Συκουσίας | 7 τεκμήρια **S**  **Οικισμός**
Aghios Georgios Sikousis | Agios Georgios Sykousis


Ευρώπη ► Ελλάδα ► Περιφέρεια Δυτικής Μακεδονίας ► Νομός Γρεβενών
Άγιος Γεώργιος | 6 τεκμήρια **S**  **Οικισμός**
Άγιος Γεόργιος | Τσούρχλι

Ευρώπη ► Ελλάδα ► Περιφέρεια Θεσσαλίας ► Νομός Καρδίτσας
Άγιος Γεώργιος | 1 τεκμήρια **S**  **Οικισμός**
Άγιος Γεόργιος

Ευρώπη ► Ελλάδα ► Περιφέρεια Θεσσαλίας ► Νομός Μαγνησίας
Άγιος Γεώργιος Φερών | 1 τεκμήρια **S**  **Οικισμός**
Agios Georgios Feron

Ευρώπη ► Ελλάδα ► Περιφέρεια Κεντρικής Ελλάδας ► Νομός Βοιωτίας
Άγιος Γεώργιος | 1 τεκμήρια **S**  **Οικισμός**
Άγιος Γεόργιος


Ευρώπη ► Ελλάδα ► Περιφέρεια Κεντρικής Μακεδονίας ► Νομός Ημαθίας
Άγιος Γεώργιος | 21 τεκμήρια **S**  **Οικισμός**
Άγιος Γεόργιος


Ευρώπη ► Ελλάδα ► Περιφέρεια Κρήτης ► Νομός Λασιθίου
Άγιος Γεώργιος | 19 τεκμήρια **S**  **Οικισμός**
Άγιος Γεόργιος | Τουρτούλοι


Ευρώπη ► Ελλάδα ► Περιφέρεια Πελοποννήσου ► Νομός Κορινθίας
Νεμέα | 129 τεκμήρια **S**  **Πόλη / χωριό / οικισμός**
Nemea | Άγιος Γεώργιος | Άγιος Γεώργιος Κορινθίας


αγιος νικολαος


Ευρώπη ► Ελλάδα ► Περιφέρεια Δυτικής Ελλάδας ► Νομός Απυλωακαρνανίας
Άγιος Νικόλαος | 1 τεκμήρια **S**  **Οικισμός**
Αγιος Νικολαος


Ευρώπη ► Ελλάδα ► Περιφέρεια Ηπείρου ► Νομός Άρτας
Άγιος Νικόλαος Ροδιάς | 5 τεκμήρια **S**  **Εκκλησία**
Αγιος Νικολαος Rodias

Ευρώπη ► Ελλάδα ► Περιφέρεια Κεντρικής Ελλάδας ► Νομός Εύβοιας ► Νήσος Εύβοια
Άγιος Νικόλαος | 1 τεκμήρια **S**  **Οικισμός**
Αγιος Νικολαος

Ευρώπη ► Ελλάδα ► Περιφέρεια Κρήτης ► Νομός Λασιθίου
Άγιος Νικόλαος | 400 τεκμήρια **S**  **Πόλη / χωριό / οικισμός**
Αγιος Νικολαος


Ευρώπη ► Ελλάδα ► Περιφέρεια Νοτίου Αιγαίου ► Νομός Δωδεκανήσων ► Νήσος Ρόδος
Άγιος Νικόλαος Φουντουκί | 1 τεκμήρια **S**  **Εκκλησία**
St. Nicholas Fountoukli | Agios Nikolaos Fountoukli


Ευρώπη ► Ελλάδα ► Περιφέρεια Πελοποννήσου ► Νομός Λακωνίας
Άγιος Νικόλαος Μονεμβασιάς | 3 τεκμήρια **S**  **Οικισμός**
Αγιος Νικολαος Monemvasias


Ευρώπη ► Ελλάδα ► Περιφέρεια Πελοποννήσου ► Νομός Λακωνίας ► Ανατολική Μάνη
Άγιος Νικόλαος | 2 τεκμήρια **S**  **Οικισμός**
Άγιος Νικόλαος


Επισκοπή

Ευρώπη ► Ελλάδα ► Περιφέρεια Κεντρικής Ελλάδας ► Νομός Ευρυτανίας
Επισκοπή | 10 τεκμήρια **S**  **Οικισμός**
Επισκοπή

Ευρώπη ► Ελλάδα ► Περιφέρεια Κεντρικής Μακεδονίας ► Νομός Ημαθίας
Επισκοπή | 33 τεκμήρια **S**  **Οικισμός**
Επισκοπή

Ευρώπη ► Ελλάδα ► Περιφέρεια Κρήτης ► Νομός Ηρακλείου ► Χερσονήσου
Επισκοπή | 5 τεκμήρια **S**  **Οικισμός**
Επισκοπή

Ευρώπη ► Ελλάδα ► Περιφέρεια Κρήτης ► Νομός Ρεθύμνης
Βιρανεπισκοπή | 22 τεκμήρια **S**  **Οικισμός**
Viranepiskopi | Βιράν Επισκοπή | Viran Episkopi

Ευρώπη ► Ελλάδα ► Περιφέρεια Κρήτης ► Νομός Ρεθύμνης ► Μυλοπόταμος
Επισκοπή | 9 τεκμήρια **S**  **Οικισμός**
Επισκοπή

Ευρώπη ► Ελλάδα ► Περιφέρεια Κρήτης ► Νομός Χανίων
Επισκοπή | 1 τεκμήρια **S**  **Οικισμός**
Επισκοπή

🔍 τριπολη

Ασία ▶ Λίβανος

Τρίπολη | 17 τεκμήρια **S** 🌐 Πόλη / χωριό / οικισμός

Tripoli | *Tarābulus al-Sham* | *Levantine Tripoli* | *Τρίπολη Λιβάνου* | *Tarābulus*

Ασία ▶ Τουρκία ▶ Επαρχία Κερασούντας

Τρίπολη | 12 τεκμήρια **S** 🌐 Πόλη / χωριό / οικισμός

Tirebolu

Ασία ▶ Τουρκία ▶ Επαρχία Ντενιζλί

Γενιτζεκέντ | 1 τεκμήρια **S** 🌐 Οικισμός

Yenicekent | *Antoniopolis* | *Tripolis in Phrygia* | *Τρίπολις (Φρυγία)* | *Νεάπολις* | *Neapolis* | *Tripolis on the Meander* | *Tripolis ad Maeandrum* | *Απολλωνία* | *Yeniji* | *Αντωνιόπολις* | *Τρίπολη της Φρυγίας* | *Apollonia*

Αφρική ▶ Λιβύη ▶ *Tripoli*

Τρίπολη | 21 τεκμήρια **S** 🌐 Πρωτεύουσα

Tripoli | *Tarābulus al-Gharb*

Ευρώπη ▶ Ελλάδα ▶ Περιφέρεια Πελοποννήσου ▶ Νομός Αρκαδίας

Τρίπολη | 483 τεκμήρια **S** 🌐 Πόλη / χωριό / οικισμός

Tripoli



Άποψη του Ναού του Μαντούλις (νουβιακής θεότητας) στο ακρωτήριο Καλαμπσά, αρχαία Τάλμις, κοντά στο Ασουάν στην Αίγυπτο.

ΕΚΤ χρονολόγηση
1843

ΕΚΤ τύπος τεκμηρίου
Εικονογράφιση

Άδεια χρήσης αρχείου
CC BY-NC 4.0

Φορέας
Ίδρυμα Αικατερίνης Λασκαρίδη

Συλλογή
Travelogues

Καλαμπσά> Kalabsha>
Kalabcheh (Talmis)> Kalābishah

Αίγυπτος Καλαμπσά (Kalabsha, αρχαία Τάλμις) Ασουάν (Aswan)

(1 τεκμήρια)



URI

geonames-places-earth/353987

Προτεινόμενη ονομασία

...> Αφρική > Αίγυπτος

Καλαμπσά

Kalābishah

Alternative label:

Τάλμις

Exact match:

Kalābishah

Various keys (identifiers, emails etc.):

<https://sws.geonames.org/353987/>, 353987, geonames-places-earth/353987

Geonames feature class:

1 parks,area, ... > locality

Qualified name:

1, Αίγυπτος 2 Kalābishah, Egypt

Coordinates (lat, long):

1 23.51441

Longitude:

1 32.85608

Created date:28-12-2022 12:07

Επιλογή

Προσθήκη

Επεξεργασία

Φίλτρα

Όλα Καθαρισμός

Και (τουλάχιστον ένα από)

Όλα Καθαρισμός

Οχι (κάποιο από)

Όλα Καθαρισμός

You are here: [Home](#) → [Ancient Places](#) → [Talmis](#)

Talmis


a Pleiades place resource

Creators: S.M. Burstein
Contributors: R. Talbert, [Johan Åhlfeldt](#), [Adam Prins](#), Jen Thum, [Jeffrey Becker](#), [Tom Elliott](#), DARMC, Herbert Verreth, D. Borough, [Sean Gillies](#), Mark Depauw
Copyright © The Creators. Sharing and remixing permitted under terms of the Creative Commons Attribution 3.0 License (cc-by).
Last modified Jul 28, 2021 10:39 AM — [History](#)


tags: `dare:ancient=1`, `dare:feature=settlement`, `dare:major=0`

An ancient place, cited: **BAtlas 81 C2 Talmis**

Canonical URI for this page:

<https://pleiades.stoa.org/places/795868> 

Representative Point (Latitude, Longitude):

23.6097585, 32.769365 

 Locations:

• Representative Locations:

- [DARE Location \(330 BC - AD 640\)](#)
- [DARMC location 21364 \(330 BC - AD 640\)](#)


 Names:

• Geographic Names:

- [Kalabsha](#) (modern)
- [Talmis](#) (330 BC - AD 640)

 Talmis makes connections with:

None

 Talmis receives connections from:

- [New Kalabsha Island](#) → located at → [Talmis](#) (unspecified date range)

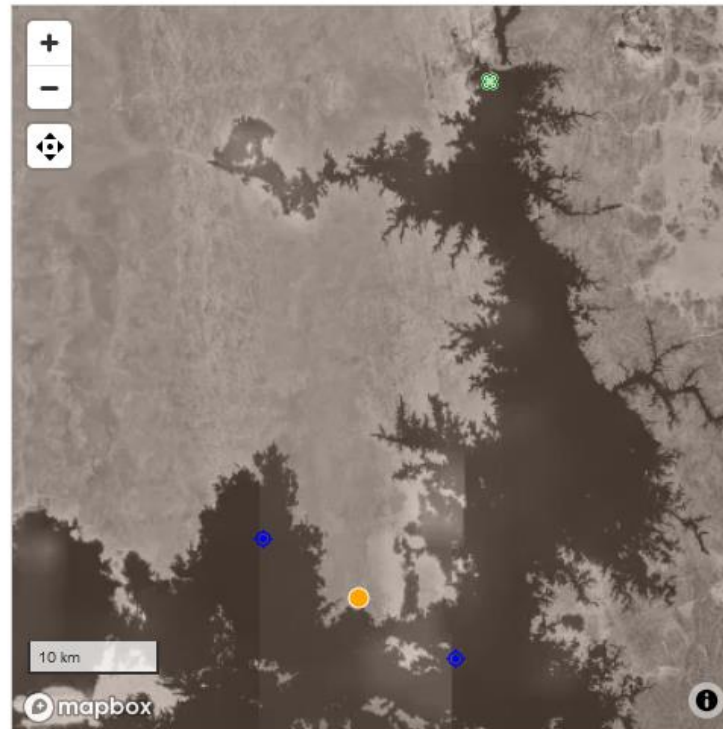
Place type:

settlement

References:

See Further:

- [BAtlas 81 C2 Talmis](#)



Show place in [AWMC's Antiquity À-la-carte](#), [Google Earth](#), or [Pelagios' Periplo](#).
Show area in [GeoNames](#), [Google Maps](#), or [OpenStreetMap](#).



Καλαμπσά> Kalabsha>
Kalabcheh (Talmis)> Kalābishah



Τίτλος Ο λόρδος Βύρων ορκίζεται στον τάφο του Μάρκου Μπότσαρη στο Μεσολόγγι. (EL)

Δημιουργός Dadola Ant. (EL)
Buzeghel (EL)

Περιγραφή Inventory number 1024-.1024-. (EL)
Εθνικό Ιστορικό Μουσείο (EL)
Ο λόρδος Βύρων ορκίζεται στον τάφο του Μάρκου Μπότσαρη στο Μεσολόγγι. Επιζωγραφισμένη λιθογραφία του Ludovico Lipparini, Βενετία. (EL)

Τύπος Χαρακτικό έργο (EL)

[Έργο χαρακτικής \(EL\) s](#)

ΕΚΤ

Γεωγραφική κάλυψη

Βενετία [↗](#)

Ευρώπη ▶ Ιταλία ▶ Βένετο

ΕΚΤ

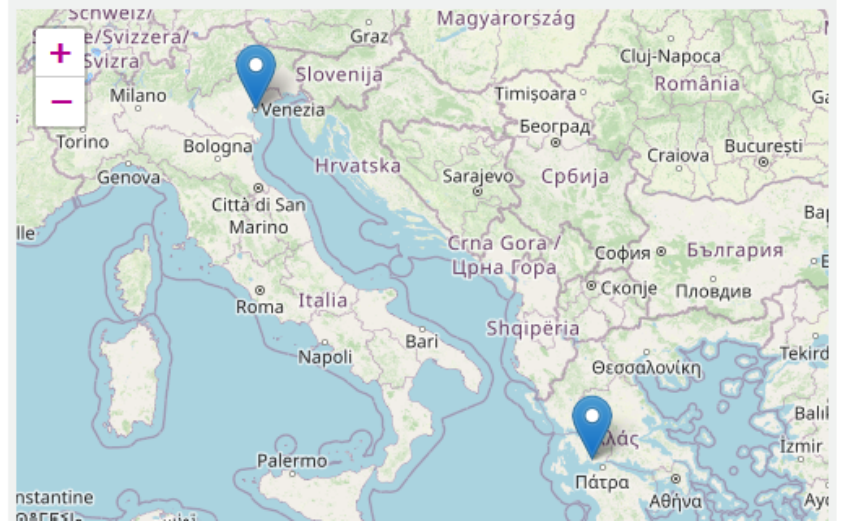
[Βενετία s](#) [🌐](#) [Πόλη / χωριό / οικισμός](#)


Venice

Ευρώπη ▶ Ελλάδα ▶ Περιφέρεια Δυτικής Ελλάδας ▶ Νομός Αιτωλοακαρνανίας

[Μεσολόγγι s](#) [🌐](#) [Πόλη / χωριό / οικισμός](#)

Messolongi | Messolongi | Messolonghi



 Το τεκμήριο παρέχεται από τον φορέα :



ΕΘΝΙΚΟ
ΙΣΤΟΡΙΚΟ
ΜΟΥΣΕΙΟ

Ιστορική & Εθνολογική Εταιρεία της Ελλάδος (ΕΙΜ)
[↗](#)

Αποθετήριο :

Αποθετήριο Ιστορικής & Εθνολογικής Εταιρείας της
Ελλάδος (ΕΙΜ) [↗](#)

Πορτ' ιδιαίτερο
Κυριακή. - 30 Ιανουαρίου 1935 - 388
719/4/32

Κύριε Πρόεδρε, φίλε, Μοντιβιόρε' μας ήους, φίλε.
Δὲν ἔχουμε ἄλλο τὰ σὰς ἔχομε ἰδίω. Ἡ περὶ τὴν ἀποδοχὴν τῆς
Ρέθυμνου ἀποδοχὴν τῆς σαυτῆρα μας.


Οἱ χειρότεροι ἔχρησ' σας δὲν εἶναι οἱ Λαίνοι. Οὔτε οἱ μονοκί-
ντρος Παρδαρῆς, οὔτε οἱ γόττιοι Λῆνα, οὔτε οἱ ἀρχιεπίσκοποι
Πομπροτσάνου-Καραβανλιδουδῆς. Οἱ χειρότεροι ἔχρησ' εἶμα-
ρὰ εἶναι οἱ Βενιζελιστῆς, εἶναι οἱ ἀποδοχῆται, καὶ "τὰ
λέγομε δὲν" καλῆτερα ἀπὸ σας, καὶ ὁ καδῆτας μας εἶναι τὰ
εἶναι ἡ ἀπὸ εἰς ἀρχιεπίσκοπος, ἄλλοι τὰ διευθύνει τὸς ζήτες
τῆς Ἑλλάδας. Ἡ βαρβαροσύνη καὶ γένομε τὴν ἡρασιότητα. Ἡ γὰρ
πῆχουμε οὐκ εἶναι παρὶς τὸν Παρδαρῆν. Ἡ εἶναι τὴν
ταυμάτων τῶν δὲν τὸν φρενίσουμε!

Κύριε Πρόεδρε, φίλε, εἶπε δὲν ἀπὸ ἀσπίδος εὐφραδῆ.
Δὲν ἔχομε ἡμῖν ἄλλο. Μὴ γὰρ εὐφραδῆ ἀπέμεινε σὺς
ἀποδοχῆται "φίλους" σας, οὐκ ἔχρησ' εἶναι. Ἡ ἀποδοχῆ
τῶν ἡμῶν, ἡ ἀρχιεπισκοπῆς, ἡ ἀποδοχῆ μας. Ἡ ἀποδοχῆ
μας εἶναι ἀποδοχῆται, ἔγω γὰρ εἶναι. Ἡ σαυτῆρα μας ἀπὸ
τῆς ἡμῶν. Ἡ ἀποδοχῆ βέβαια οἱ ἀποδοχῆται. Μὴ ἀποδοχῆ
τῶν ἀποδοχῆται ἡμῶν καὶ τῆς ἀποδοχῆς μας, τῶν ἀποδοχῆ
τῶν ἀποδοχῆται, ἡ ἀποδοχῆται, ἡ ἀποδοχῆται.
Μὴ σας εἶπε ἡμῶν, ὁ καδῆτας μας γὰρ εἶναι τὸν "ἔχει
ἡμῶν" ἡ ἀποδοχῆται τὸν εἶναι τὸν ἀποδοχῆται, ἡ ἀποδοχῆται
ἀποδοχῆται ἀποδοχῆται. Χωρὶς εἶπε, ἡ ἀποδοχῆται, τὰ ἀποδοχῆται
ἡ ἀποδοχῆται τὸν ἀποδοχῆται, ἡ ἀποδοχῆται, ἡ ἀποδοχῆται.
Ἡ ἀποδοχῆται τὸν ἀποδοχῆται, ἡ ἀποδοχῆται, ἡ ἀποδοχῆται.
Ἡ ἀποδοχῆται τὸν ἀποδοχῆται, ἡ ἀποδοχῆται, ἡ ἀποδοχῆται.
Ἡ ἀποδοχῆται τὸν ἀποδοχῆται, ἡ ἀποδοχῆται, ἡ ἀποδοχῆται.
Ἡ ἀποδοχῆται τὸν ἀποδοχῆται, ἡ ἀποδοχῆται, ἡ ἀποδοχῆται.

Επιστολή της Πηνελόπη Δέλτα προς τον Ελευθέριο Βενιζέλο, στην οποία τον προτρέπει να απομακρυνθεί από την πολιτική.

URI: <https://www.searchculture.gr/aggregator/edm/venizelosdig/000132-93308>

RDF/XML JSON-LD



Το τεκμήριο παρέχεται από τον φορέα :

ΕΘΝΙΚΟ ΙΔΡΥΜΑ ΕΡΕΥΝΩΝ ΚΑΙ ΜΕΛΕΤΩΝ «ΕΛΕΥΘΕΡΙΟΣ Κ. ΒΕΝΙΖΕΛΟΣ»
ΧΑΝΙΑ

Εθνικό Ίδρυμα Ερευνών και Μελετών «Ελευθέριος Κ. Βενιζέλος»

Αποθετήριο : Εθνικό Ίδρυμα Ερευνών και Μελετών «Ελευθέριος Κ. Βενιζέλος» - Ψηφιακό Αρχείο

♦ **χρησιμοποιήστε** το αρχείο ή την εικόνα προεπισκόπησης σύμφωνα με την άδεια χρήσης : **CC BY-NC 4.0**

Τίτλος	Επιστολή της Πηνελόπη Δέλτα προς τον Ελευθέριο Βενιζέλο, στην οποία τον προτρέπει να απομακρυνθεί από την πολιτική. (EL)
Δημιουργός	Δέλτα Πηνελόπη 1874-1941 (EL) Δέλτα Πηνελόπη (EL) S
Περιγραφή	Πολύ ιδιαίτερο. (EL) Αναφέρεται, με αφορμή την ήττα του Κόμματος των Φιλελευθέρων στις εκλογές στο Ρέθυμνο, στους πολιτικούς φίλους και εχθρούς του Βενιζέλου, προτρέποντάς τον να φύγει. (EL)
Τύπος	Επιστολή (EL) Επιστολή (EL) S

Γεωγραφική κάλυψη

Χανιά (EL)
Κηφισιά (EL)

Ευρώπη ▶ Ελλάδα ▶ Περιφέρεια Αττικής ▶ Νομαρχία Αθήνας
Κηφισιά S Πόλη / χωριό / οικισμός
Kifissia

Ευρώπη ▶ Ελλάδα ▶ Περιφέρεια Κρήτης ▶ Νομός Χανίων
Χανιά S Πόλη / χωριό / οικισμός
Chania | Chania



Το τεκμήριο παρέχεται από τον φορέα :



Κέντρο Σύγχρονης Ελληνικής και Ευρωπαϊκής
Ζωγραφικής- Μουσείο Φρυσίρα



Αποθετήριο :

Μουσείο Φρυσίρα



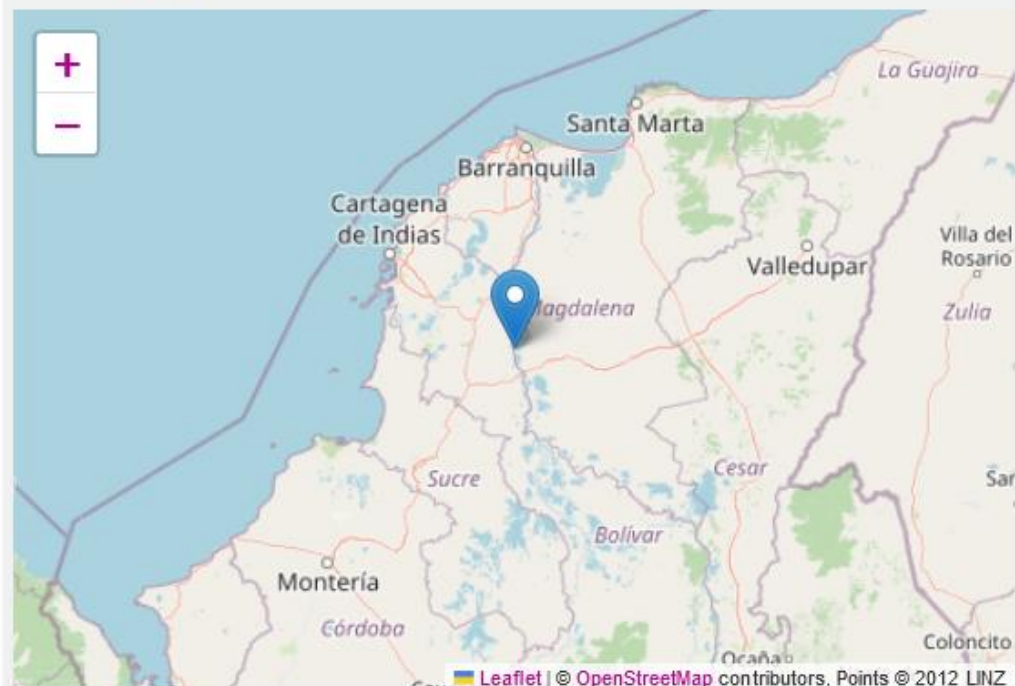
Τίτλος	Tenerife (EN)
Δημιουργός	Andrea Pat
Περιγραφή	Tenerife, 1974, oil-casein on wood, 78x93cm (EN)
Τύπος	oil-casein on wood (EN) Έργο ζωγραφικής (EL) s

Γεωγραφική κάλυψη

South America ▶ Colombia ▶ Departamento del Magdalena

EKT

Tenerife **S** Πόλη / χωριό / οικισμός



Μάχαι με Κρητες και Σέρβου Έτους αριθ: 23. γ.



Από τον πίνακα του Ζωγράφου του Στρατηγού Μακρυγιάννη, που εφευρέθηκε για να εικονογραφήσει την ιστορία της μάχης της Κρήτης με τους Τούρκους το 1826. Ο πίνακας αυτός είναι η βάση για την εικόνα που βλέπουμε στην οθόνη. Ο Ζωγράφος του Στρατηγού Μακρυγιάννη, που εφευρέθηκε για να εικονογραφήσει την ιστορία της μάχης της Κρήτης με τους Τούρκους το 1826. Ο πίνακας αυτός είναι η βάση για την εικόνα που βλέπουμε στην οθόνη.

Τίτλος Ζωγράφος του Στρατηγού Μακρυγιάννη (EL)

Δημιουργός Παπανικολάου Ιωάννης (EL)

Περιγραφή Η διάφανεια βρίσκεται στον ντοσιέ αρ. 19. (EL)

Πίνακας του Ζωγράφου του Στρατηγού Μακρυγιάννη από τη συλλογή της Γενναδείου Βιβλιοθήκης της Αμερικανικής Σχολής Κλασικών Σπουδών, φωτογραφημένος για την περιοδική έκθεση στο ΛΕΜΜ-Θ "Ο Ζωγράφος του Στρατηγού Μακρυγιάννη", το 1984. (EL)

Ο Ζωγράφος του Στρατηγού Μακρυγιάννη, 1984 (EL)

Τύπος Slides (EN)

Έργο ζωγραφικής (EL) s

EKT

Γεωγραφική κάλυψη

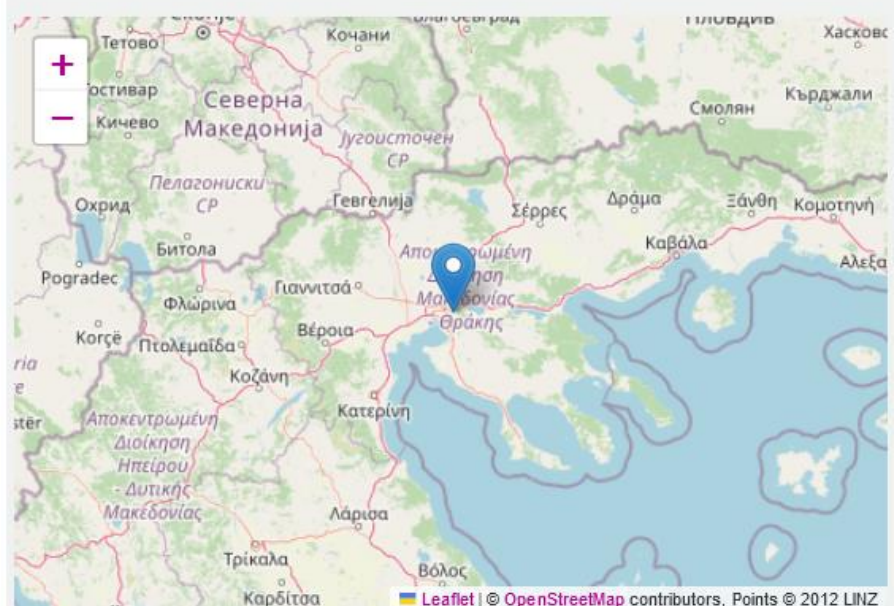
Θεσσαλονίκη / Δ. Θεσσαλονίκης / Ν. Θεσσαλονίκης / Μακεδονία / Ελλάδα (EL)

Ευρώπη ► Ελλάδα ► Περιφέρεια Κεντρικής Μακεδονίας

EKT

Νομός Θεσσαλονίκης s [Διοικητική διαίρεση δεύτερου βαθμού](#)

Thessaloniki

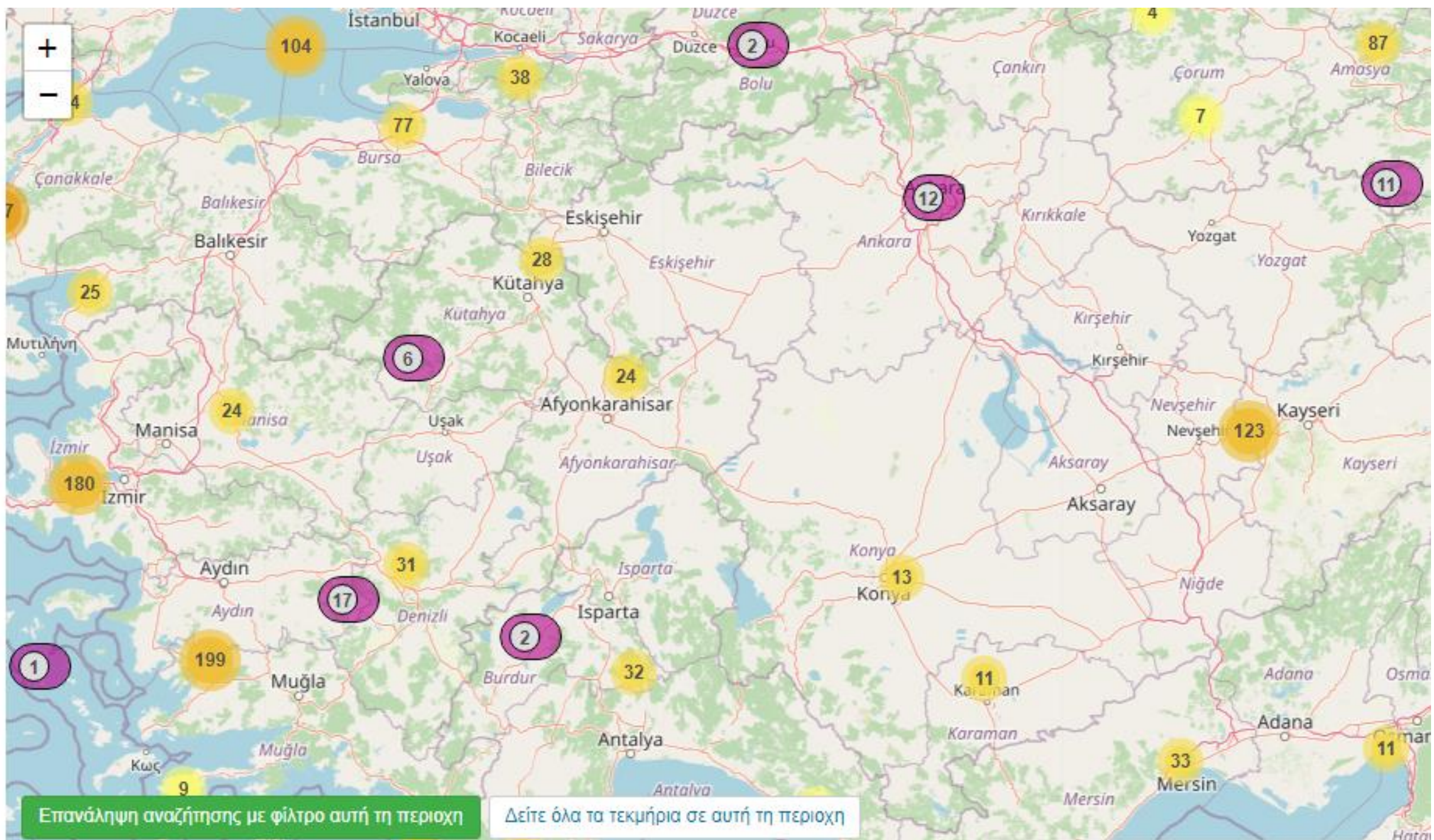


Μάχαι με Κρητες και Σέρβου Έτους αριθ: 23. γ.



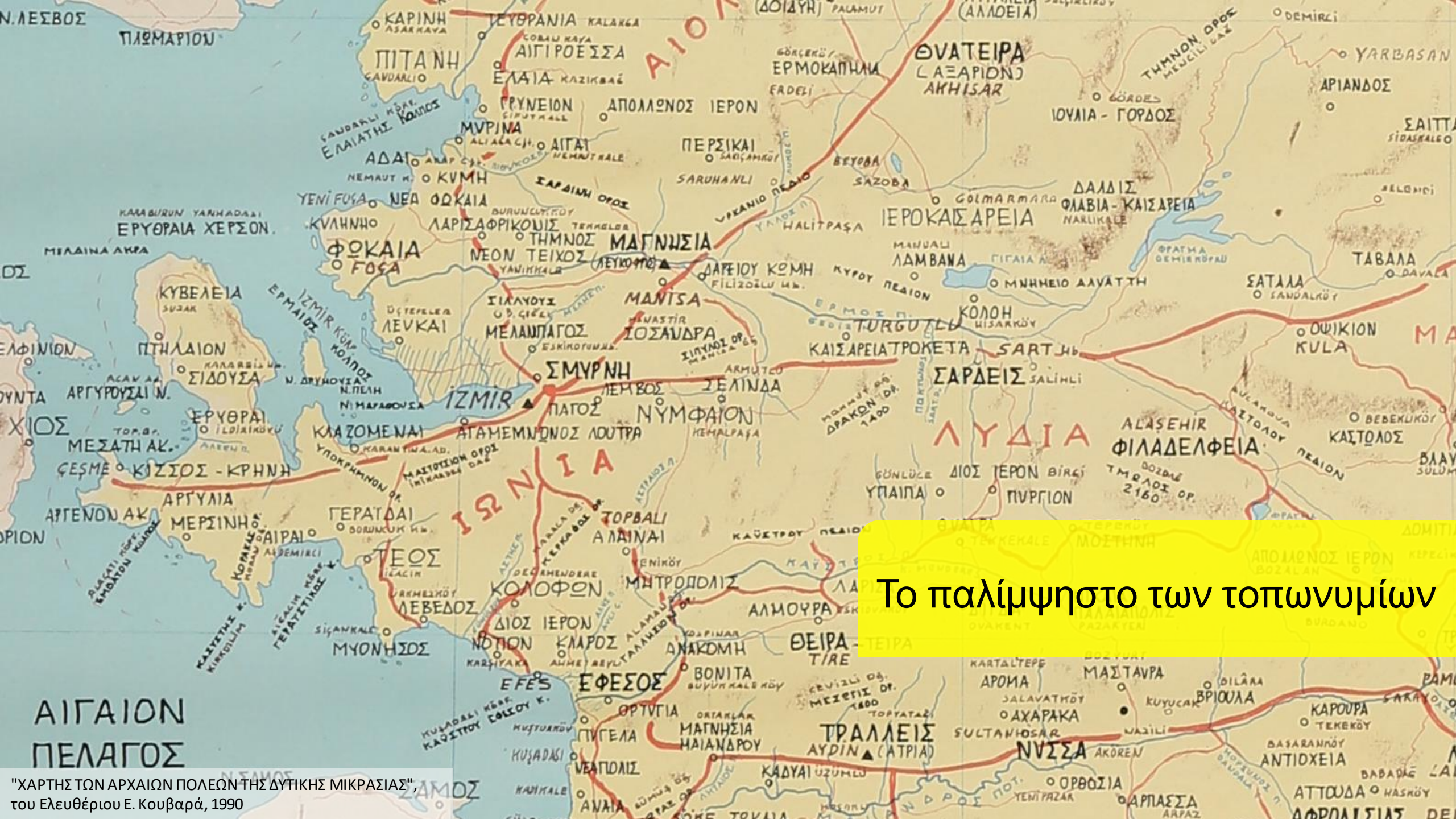
Επανάληψη αναζήτησης με φίλτρο αυτή τη περιοχή

Δείτε όλα τα τεκμήρια σε αυτή τη περιοχή



Επανάληψη αναζήτησης με φίλτρο αυτή τη περιοχή

Δείτε όλα τα τεκμήρια σε αυτή τη περιοχή



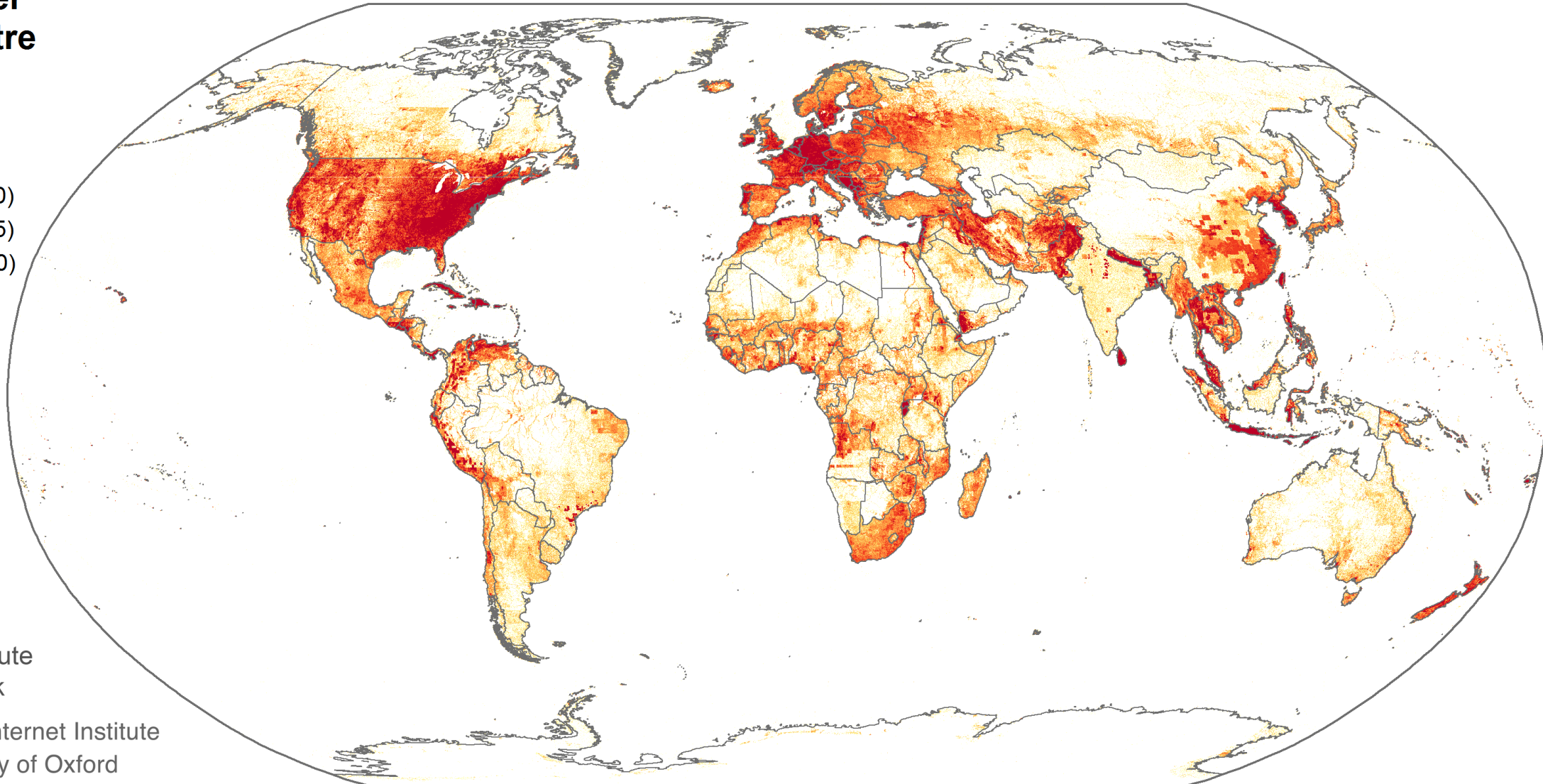
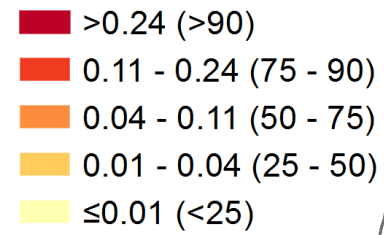
Το παλίμψηστο των τοπωνυμίων

"ΧΑΡΤΗΣ ΤΩΝ ΑΡΧΑΙΩΝ ΠΟΛΕΩΝ ΤΗΣ ΔΥΤΙΚΗΣ ΜΙΚΡΑΣΙΑΣ", του Ελευθέριου Ε. Κουβαρά, 1990

GeoNames

Placenames per square kilometre in GeoNames

(Percentiles)



by Mark Graham
(@geoplace) and
Stefano De Sabbata
(@maps4thought)
Oxford Internet Institute
2015 • cii.oii.ox.ac.uk



Μικρασιατική εκστρατεία, άποψη της υψηλότερης κορυφής του Καλλέ-Γκρόττο.

ΕΚΤ χρονολόγηση
1921

ΕΚΤ τύπος τεκμηρίου

Φωτογραφία

Άδεια χρήσης αρχείου

CC BY 4.0

Φορέας

Ελληνικό Λογοτεχνικό και Ιστορικό Αρχείο (...)

Συλλογή

Ψηφιοποιημένες Συλλογές του Ελληνικού Λ...

RDF



Μικρασιατική εκστρατεία, 24 Αυγούστου, Έλληνες στρατιώτες πλένουν ρούχα σε βρύση πίσω από τα υψώματα του Καλλέ-Γκρόττο.

ΕΚΤ χρονολόγηση
1921

ΕΚΤ τύπος τεκμηρίου

Φωτογραφία

Άδεια χρήσης αρχείου

CC BY 4.0

Φορέας

Ελληνικό Λογοτεχνικό και Ιστορικό Αρχείο (...)

Συλλογή

Ψηφιοποιημένες Συλλογές του Ελληνικού Λ...

RDF



Τραυματίες της μάχης του Καλέ-Γκρόττο μεταφέρονται στο στρατιωτικό νοσοκομείο

ΕΚΤ χρονολόγηση
1921

ΕΚΤ τύπος τεκμηρίου

Φωτογραφία

Άδεια χρήσης αρχείου

CC BY-NC 4.0

Φορέας

Εθνικό Ίδρυμα Ερευνών και Μελετών «Ελευ...

Συλλογή

Εθνικό Ίδρυμα Ερευνών και Μελετών «Ελευ...

RDF



Μικρασιατική εκστρατεία, μεταφορά στρατιώτη τραυματισμένου σε μάχη στο Καλλέ-Γκρόττο.

ΕΚΤ χρονολόγηση
1921

ΕΚΤ τύπος τεκμηρίου

Φωτογραφία

Άδεια χρήσης αρχείου

CC BY 4.0

Φορέας

Ελληνικό Λογοτεχνικό και Ιστορικό Αρχείο (...)

Συλλογή

Ψηφιοποιημένες Συλλογές του Ελληνικού Λ...

RDF



Το παρατηρητήριο της V Μερραρχίας στο Καλέ Γκρότα, κατά την κατάληψη του οποίου σκοτώθηκε ο λοχαγός

ΕΚΤ χρονολόγηση
1919 - 1922

ΕΚΤ τύπος τεκμηρίου

Φωτογραφία

Άδεια χρήσης αρχείου

CC BY-NC 4.0

Φορέας

Εθνικό Ίδρυμα Ερευνών και Μελετών «Ελευ...

Συλλογή

Εθνικό Ίδρυμα Ερευνών και Μελετών «Ελευ...

RDF



Το στρατηγείο της V Μερραρχίας στο Καλέ Γκρότα την ώρα της μάχης

ΕΚΤ χρονολόγηση
1919 - 1922

ΕΚΤ τύπος τεκμηρίου

Φωτογραφία

Άδεια χρήσης αρχείου

CC BY-NC 4.0

Φορέας

Εθνικό Ίδρυμα Ερευνών και Μελετών «Ελευ...

Συλλογή

Εθνικό Ίδρυμα Ερευνών και Μελετών «Ελευ...

RDF



Ο ελληνικός στρατός στις κορυφές του Καλέ-Γκρόττο

ΕΚΤ τύπος τεκμηρίου
Φωτογραφία

Άδεια χρήσης αρχείου

CC BY-NC 4.0

Φορέας

Εθνικό Ίδρυμα Ερευνών και Μελετών «Ελευ...

Συλλογή

Εθνικό Ίδρυμα Ερευνών και Μελετών «Ελευ...

RDF



Asia Minor campaign, distribution of mail to the soldiers of the XIII division, behind the first lines of the Kalé-Grotto battle. August 17.

ΕΚΤ χρονολόγηση
1921

ΕΚΤ τύπος τεκμηρίου

Φωτογραφία

Άδεια χρήσης αρχείου

CC BY 4.0

Φορέας

Ελληνικό Λογοτεχνικό και Ιστορικό Αρχείο (...)

Συλλογή

Ψηφιοποιημένες Συλλογές του Ελληνικού Λ...

RDF



Μικρασιατική εκστρατεία. Έλληνες στρατιώτες μεταφέρουν τραυματισμένο Τούρκο στρατιώτη. Μάχη της 14ης Αυγούστου στο

ΕΚΤ χρονολόγηση
1921

ΕΚΤ τύπος τεκμηρίου

Φωτογραφία

Άδεια χρήσης αρχείου

CC BY 4.0

Φορέας

Ελληνικό Λογοτεχνικό και Ιστορικό Αρχείο (...)

Συλλογή

Ψηφιοποιημένες Συλλογές του Ελληνικού Λ...

RDF



Μεταφορά τραυματιών της μάχης του Καλέ Γκρότα στο χειρουργείο του Σώματος Στρατού

ΕΚΤ χρονολόγηση
1919 - 1922

ΕΚΤ τύπος τεκμηρίου

Φωτογραφία

Άδεια χρήσης αρχείου

CC BY-NC 4.0

Φορέας

Εθνικό Ίδρυμα Ερευνών και Μελετών «Ελευ...

Συλλογή

Εθνικό Ίδρυμα Ερευνών και Μελετών «Ελευ...

RDF



Μεταφορά τραυματιών μετά την επίθεση του Καλέ Γκρότα

ΕΚΤ χρονολόγηση
1919 - 1922

ΕΚΤ τύπος τεκμηρίου

Φωτογραφία

Άδεια χρήσης αρχείου

CC BY-NC 4.0

Φορέας

Εθνικό Ίδρυμα Ερευνών και Μελετών «Ελευ...

Συλλογή

Εθνικό Ίδρυμα Ερευνών και Μελετών «Ελευ...

RDF



Σταθμός πρώτων βοηθειών των στρατιωτών στο Καλέ Γκρόττο

ΕΚΤ τύπος τεκμηρίου
Φωτογραφία

Άδεια χρήσης αρχείου

CC BY-NC 4.0

Φορέας

Εθνικό Ίδρυμα Ερευνών και Μελετών «Ελευ...

Συλλογή

Εθνικό Ίδρυμα Ερευνών και Μελετών «Ελευ...

RDF

Map

Satellite

Layers

**Güzelcekele** ca. 1158 m

Καλλέ Γκρότο, Καλλέ Γκρότο

P PPL populated place**313243**Turkey ^{TR} » Ankara ⁶⁸

39.31556, 32.72722

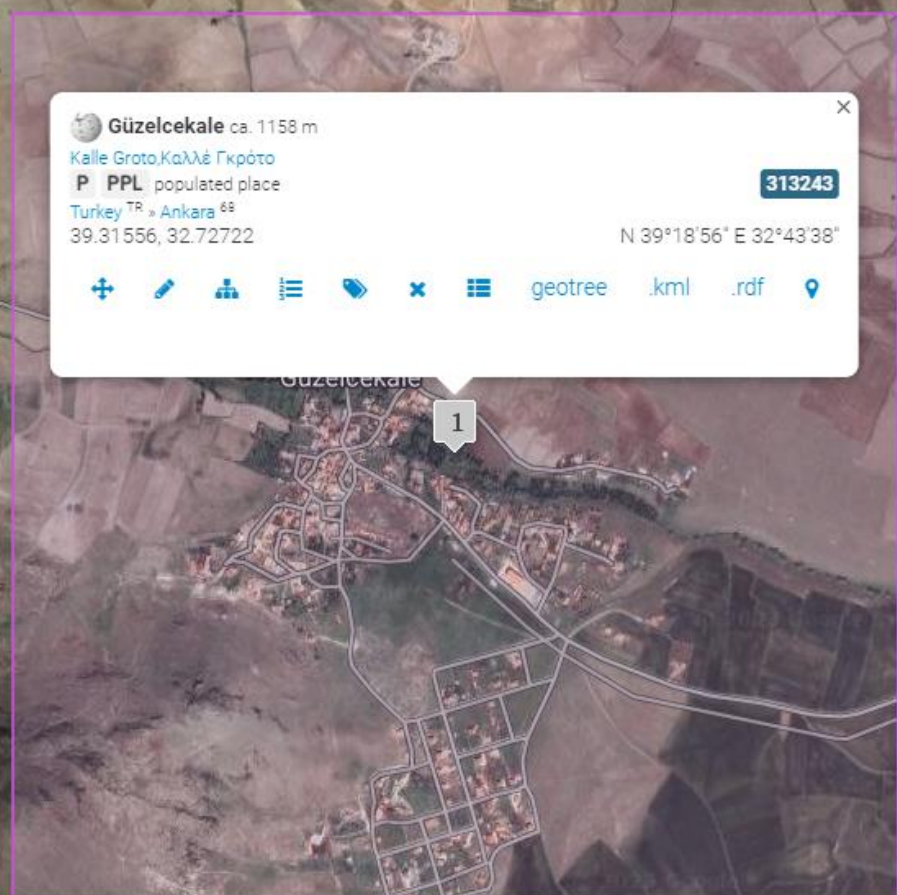
N 39°18'56" E 32°43'38"



geotree













.kml

.rdf



313243 Güzelcekale

[📍 Feature](#) [👤 Hierarchy](#) [📜 History](#) [🏷️ Tags](#) [☰ Alternate names](#)

code	lang	alternate name	p.	s.	h.	c.	from	to	action
									+
		Güzelcekale							+  
link	link to website	https://en.wikipedia.org/wiki/G%C3%BCzelcekale%2C_Haymana							+  
en	English	Kale Grotto			☹		1922		+  
en	English	Kalle Groto			☹		1922		+  
wkdt	Wikidata	Q5627196							+  
gre	Modern Greek (1453-)	Καλλέ Γκρότο			☹		1922		+  

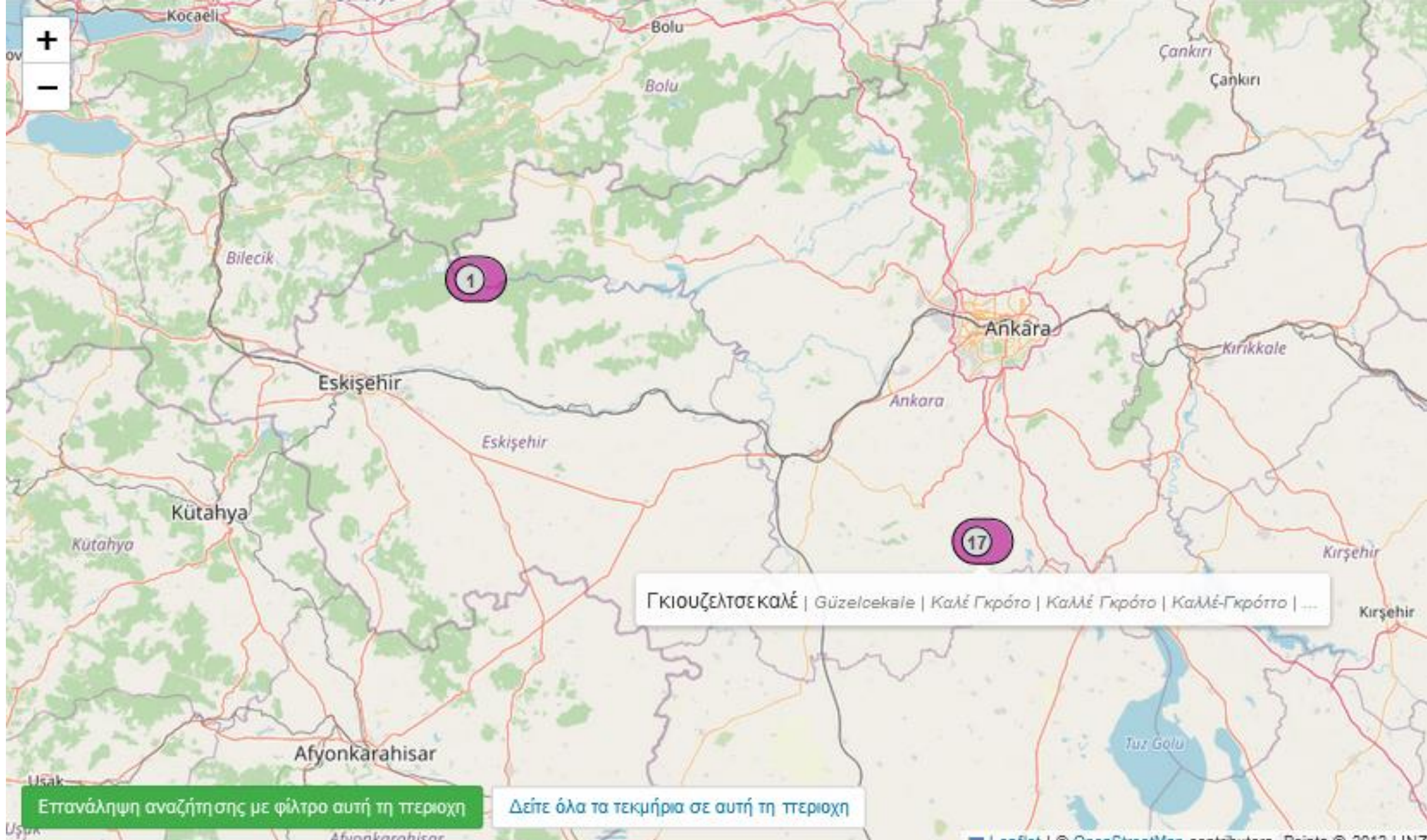
The language code is referring to the ISO-639-2 and ISO-639-3 codes.

- *en* (english)
- *fr* (french)
- ...

- **p.** = preferred
- **s.** = short
- **h.** = historical
- **c.** = colloquial

Accepted pseudo language codes :

- *post* (postal codes)
- *icao*, *iata*, *faac*, *tcid* (airport codes)
- *abbr* (abbreviation)
- *link* (link to website)
- *phon* (phonetics)
- *pinyin* (pinyin)
- *wkdt* (wikidataid)
- *unlc* (UNLOCODE)
- *nuts* (EU NUTS code)
- *lauc* (EU LAU code)



🔍 αντιόχεια

Ασία ► Συρία ► Κυβερνείο Ταρτούς

Αρουάντ | 3 τεκμήρια **S** 🌐 Πόλη / χωριό / οικισμός

Anwad | *Αντιόχεια της Πιερίας* | *Anwad* | *Αραδο* | *Ruad Island* | *Αραδος* | *Νησί Ρουάντ* | *Arpad* | *Aradus*

Ασία ► Τουρκία ► Επαρχία Αϊδινίου

Αϊδίνιο | 21 τεκμήρια **S** 🌐 Πόλη / χωριό / οικισμός

Aydin | *Tralles* | *Antiochia* | *Güzelhisar* | *Τράλλεις* | *Αντιόχεια* | *Seleucia ad Maeandrum* | *Τράλλεις* | *Ευανθία* | *Αϊδίνι* | *Σελεύκεια Καρίας* | *Ανθέα* | *Ερυνίνα* | *Erynina* | *Euanthia* | *Anthea* | *Σελεύκεια επί του Μαιάνδρου*

Ασία ► Τουρκία ► Επαρχία Αϊδινίου

Αλάβανδα | 2 τεκμήρια **S** 🌐 Οικισμός

Doğanyurt | *Araphisar* | *Αλάβανδα Καρίας* | *Αντιόχεια των Χρυσασορίων* | *Alabanda* | *Antiochia of the Chrysaorians*

Ασία ► Τουρκία ► Επαρχία Ισπάρτας

Γιαλβάς | 4 τεκμήρια **S** 🌐 Πόλη / χωριό / οικισμός

Yalvac | *Αντιόχεια της Φρυγίας* | *Καισάρεια* | *Colonia Caesaria Antiochia* | *Pisidian Antioch* | *Antiochia in Phrygia* | *Antiochia Caesareia* | *Αντιόχεια της Πισιδίας* | *Antioch of Pisidia*

Ασία ► Τουρκία ► Επαρχία Σανλιούρφα

Αντιόχεια | 5 τεκμήρια **S** 🌐 Πόλη / χωριό / οικισμός

Sanliurfa | *Justinopolis* | *Callirrhoe* | *Adma'* | *Urha* | *Urfa* | *Αντιόχεια ή επί Καλλιρρόης* | *Έδεσσα* | *Antiochia on the Callirhoe*

Ασία ► Τουρκία ► Επαρχία Χατάι

Αντιόχεια | 22 τεκμήρια **S** 🌐 Πόλη / χωριό / οικισμός

Antakya | *Antioch* | *Αντιόχεια η Μεγάλη* | *Αντιόχεια η επί Δάφνη* | *Αντιόχεια επί Ορόντου*

🔍 σελευκεια

Ασία ► Τουρκία ► Επαρχία Αδάνων

Μοψουεστία | 1 τεκμήρια **S** 🌐 Πόλη / χωριό / οικισμός

Mopsuestia | *Misis* | *Μόψιον* | *Μόψος* | *Σελεύκεια Πύραμος* | *Σελεύκεια Κιλικίας* | *Αδριανή Πύραμος* | *Δέκια Πύραμος* | *Μάμιστρα* | *Μισίς* | *Μεσίς* | *Yakarinar* | *Mamista* | *Mopsos* | *Seleucia on the Pyramus* | *Hadriana* | *Decia*

Ασία ► Τουρκία ► Επαρχία Αϊδινίου

Αϊδίνιο | 21 τεκμήρια **S** 🌐 Πόλη / χωριό / οικισμός

Aydin | *Tralles* | *Antiochia* | *Güzelhisar* | *Τράλλεις* | *Αντιόχεια* | *Seleucia ad Maeandrum* | *Τράλλεις* | *Ευανθία* | *Αϊδίνι* | *Σελεύκεια Καρίας* | *Ανθέα* | *Ερυνίνα* | *Erynina* | *Euanthia* | *Anthea* | *Σελεύκεια επί του Μαιάνδρου*

Ασία ► Τουρκία ► Επαρχία Ισπάρτας

Μπαγιάτ | 1 τεκμήρια **S** 🌐 Οικισμός

Bayat | *Κλαυδισσελευκεία* | *Seleuceia* | *Σελεύκεια η Σιδηρά* | *Selef* | *Claudioseleucia* | *Seleucia Sidera* | *Σελεύκεια Πισιδίας*

Ασία ► Τουρκία ► Επαρχία Μερσίν

Σιλίφκέ | 6 τεκμήρια **S** 🌐 Πόλη / χωριό / οικισμός

Silifke | *Σελεύκεια στον Καλύκαδνο* | *Σελεύκεια* | *Σελεύκεια Τραχεία* | *Σελεύκεια Τραχεώτις* | *Seleucia ad Calycadnum*

Ασία ► Τουρκία ► Επαρχία Χατάι

Σαμαντάγκ | 5 τεκμήρια **S** 🌐 Πόλη / χωριό / οικισμός

Samandağ | *Suedia* | *Seleucia Pieria* | *Seleucia in Pieria* | *Σελεύκεια εν Πιερία* | *Seleucia by the Sea* | *Palaeopolis* | *Σελεύκεια η Πιερία*



Πηγές:

- Wikipedia
- Wikidata
- Gazetteers, π.χ. Pleiades
- Μετονομασίες οικισμών (Πανδέκτης)

You are here: [Home](#) → [Ancient Places](#) → [Delphi](#)

Delphi

a Pleiades place resource

Creators: J. Fossey, J. Morin

Contributors: Brady Kiesling, Sean Gillies, Jeffrey Becker, Danielle Hoyer, Patrick DeVarney, Danielle Hoyer, G. Reger, Gabriel Bodard, R. Talbert, Johan Åhlfeldt, Valeria Vitale, Yeonsoo Kang, Adam Rabinowitz, Tom Elliott, Kristin Wenske, DARMC


Copyright © The Contributors. Sharing and remixing permitted under terms of the Creative Commons Attribution 3.0 License (cc-by).

Last modified May 04, 2023 10:57 PM — [History](#)

tags: [sanctuary](#), [Apollo](#), [extant remains](#), [UWHS](#)

The ancient pan-Hellenic sanctuary of Delphi in Greece, seat of the oracle of Apollo.

Canonical URI for this page:

<https://pleiades.stoa.org/places/540726> 

Representative Point (Latitude, Longitude):

38.482289, 22.501169 

Locations:

- **Representative Locations:**

- [DARE Location](#) (750 BC - AD 640)

Names:

- **Geographic Names:**

- [Delfi](#) (Turkish, modern)
- [Delfos](#) (Spanish, modern)
- [Delphes](#) (French, modern)
- [Delphi](#) (750 BC - AD 640)
- [Δελφοί](#) (Delphoi: Ancient Greek, 550 BC - AD 300)
- [دلّفي](#) (Dilfi: Arabic, modern)

Delphi makes connections with:

None

Delphi receives connections from:

- [Athenian Treasury at Delphi](#) → located at → [Delphi](#) (550 BC - AD 640)
- [Castalian spring](#) → located at → [Delphi](#) (unspecified date range)
- [Stadium of Delphi](#) → located at → [Delphi](#) (550 BC - AD 300)
- [Temple of Apollo at Delphi](#) → located at → [Delphi](#) (750 BC - AD 640)
- [Temple of Athena Pronaia](#) → located at → [Delphi](#) (330 BC - AD 300)
- [The Siphnian Treasury](#) → located at → [Delphi](#) (750 BC - 330 BC)
- [Theater at Delphi](#) → located at → [Delphi](#) (unspecified date range)



Show place in [AWMC's Antiquity À-la-carte](#), [Google Earth](#), or [Pelagios' Peripleo](#).
Show area in [GeoNames](#), [Google Maps](#), or [OpenStreetMap](#).

Search

Search Site

[Advanced Search...](#)

Photos



Delphi (XXXVII) by isawnyu.

[141 other related photos...](#)

Use this tag in Flickr to mark depictions of this place's site(s):

`pleiades:depicts=540726`

or this one to mark **objects** found here:

`pleiades:findspot=540726`

Related Content from Pelagios

This place is unknown to Pelagios.

[Pelagios Datasets](#)




Μετονομασίες Οικισμών
της Ελλάδας
19ος - 21ος αιώνας




Δραγαμέστο, Βραχώρι, Σάλωνα, Ζητούνι. Ότι λέμε πως σεβόμαστε, η εμορφιά του θανάτου και της ζωής, είναι μέσα σε αυτά τα ονόματα και έχάθηκε μαζί τους. Δεν καταλαβαίνουμε τα παλιά ηρωικά κείμενα όταν τα διαβάζουμε, δεν τραγουδάμε ή δεν απαγγέλλουμε «στην Αμφισσα σφάζουν αρνιά» ή «καπνίζει κ' η Λαμία». Νήματα που εκόπηκαν, χωρίς τίποτε να τα αντικαταστήσει.
Κ. Θ. Δημαράς, «Περί μετονομασιών», Το Βήμα, Αθήνα 15 Ιουλίου 1955.

Ευρώπη ► Ελλάδα ► Περιφέρεια Νοτίου Αιγαίου ► Νομός Κυκλάδων ► Νήσος Πάρος

Μάρπησσα | 4 τεκμήρια **S**  Οικισμός


Márpissa | Tsiridos | Τζίτιδος | Τσιπίδος

Ευρώπη ► Ελλάδα ► Περιφέρεια Πελοποννήσου ► Νομός Αρκαδίας

Νεσάνη | 21 τεκμήρια **S**  Οικισμός

Nestani | Τσιπιανά | Tsiariana

Ευρώπη ► Ελλάδα ► Περιφέρεια Πελοποννήσου ► Νομός Λακωνίας ► Ανατολική Μάνη

Αρεόπολη | 15 τεκμήρια **S**  Οικισμός

Areoroli | Τζίμοβα | Areorolis | Τσίμοβα



Καλή πρακτική

dcterms:spatial
(dc:coverage)

URI= μόνιμος προσδιοριστής

- ✓ Geonames
- ✓ Λεξιλόγιο τοπωνυμίων Geonames (έκδοση ΕΚΤ)
- ✓ Wikidata

Λεκτικό, αναλυτικά (τοπωνύμιο, νομός ή περιφέρεια, χώρα)

- ✓ Τρίκαλα, Κορινθία
- ✓ Τρίπολη Λιβύης
- ✓ Ελλάδα, Θεσσαλία, Νομός Μαγνησίας, Φθιώτιδες Θήβες, Νέα Αγχίαλος
- ✓ Ιράν Τακ Μποστάν – Taq-e Bostan Κερμανσάχ (Kermanshah)
- ✓ Γλυκά Νερά της Ασίας (Ποτάμιο - Göksu Deres) Κωνσταντινούπολη Τουρκία

**METADATA
IS A
LOVE NOTE
TO THE
FUTURE**